

Itaocara - RJ, 28570-000

- | | | | |
|---|----|---|-------|
| ↑ | 1. | Siga na direção noroeste na R. Francisco R Silva em direção à R. Arcênio dos Santos | 120 m |
| ↗ | 2. | Vire à direita na R. Arcênio dos Santos | 99 m |
| ↗ | 3. | Vire à direita na 2ª rua transversal para R. Antônio Silva de Carvalho | 150 m |

1 min (350 m)

Itaocara - RJ, 28570-000

- | | | | |
|---|----|---|-------|
| ↑ | 4. | Siga na direção noroeste na R. Antônio Silva de Carvalho em direção à R. Arcênio dos Santos | 150 m |
| ↗ | 5. | Vire à direita na 1ª rua transversal para R. Arcênio dos Santos | 120 m |
| ↖ | 6. | Vire à esquerda na R. Paulo César Ertal | 250 m |
| ↖ | 7. | Vire à esquerda na Rod. Pres. Joao Goulart | 210 m |
| ↖ | 8. | Vire à esquerda | 240 m |
| ↑ | 9. | Continue em frente | 200 m |

4 min (1,2 km)

R. Três, 1 - Lot. Cidade Baina

Itaocara - RJ, 28570-000

- ↑ 10. Siga na direção norte para a R. Três
-
- 1 min (450 m)

Pegue a RJ-158 até Av. Roberto Silveira em Cidade Nova, Itaocara

- ↩ 11. Vire à esquerda na Rod. Pres. Joao Goulart
-
- 51 m
- ↪ 12. Vire à direita em direção à RJ-158
-
- 40 m
- ↪ 13. Vire à direita na RJ-158
-
- 130 m


Pegue a R. Pedro Eugênio O. Sardinha, R. Jovelino da Rosa Soares e R. Antônio Merlim até R. da Saudade

- ↪ 14. Vire à direita na Av. Roberto Silveira
-
- 62 m
- ↩ 15. Vire à esquerda na R. Pedro Eugênio O. Sardinha
-
- 240 m
- ↑ 16. R. Pedro Eugênio O. Sardinha faz uma curva à direita e se torna R. Cinco
-
- 62 m
- ↩ 17. Vire à esquerda na R. Jovelino da Rosa Soares
-
- 140 m
- ↩ 18. Vire à esquerda na R. Geraldo Veloso
-
- 27 m
- ↪ 19. Vire à direita na R. Antônio Merlim
-
- 170 m
- ↩ 20. Vire à esquerda em direção à R. da Saudade
-
- 67 m
- ↩ 21. Vire à esquerda na R. da Saudade
-
- 54 m
- ↪ 22. Vire à direita para permanecer na R. da Saudade
-
- 240 m

6 min (1,7 km)

R. da Saudade, 275 - Juarez Antunes




Itaocara - RJ, 28570-000

- ↑ 23. Siga na direção noroeste na R. da Saudade em direção à R. Manoel Bodega
-
- 240 m
- ↪ 24. Vire à direita na R. Manoel Bodega
-
- 60 m
- ↪ 25. Vire à direita na R. Lucília Barros Gonçalves
-  O destino estará à esquerda
-
- 210 m

2 min (500 m)

R. Lucília Barros Gonçalves, 97-287 - Juarez Antunes

Itaocara - RJ, 28570-000




-  26. Siga na direção noroeste na R. Lucília Barros Gonçalves em direção à R. Vicente Silvino 170 m
-  27. Vire à direita na R. Vicente Silvino 50 m
-  28. Vire à esquerda na R. Cristalino Dias Almeida 70 m

59 s (290 m)





R. Cristalino Dias Almeida, 2-104 - Juarez Antunes

Itaocara - RJ, 28570-000

Pegue a R. Cristalino Dias Almeida até RJ-158

-  29. Siga na direção leste na R. Cristalino Dias Almeida em direção à R. Vicente Silvino 2 min (550 m)
-  30. R. Cristalino Dias Almeida faz uma curva à esquerda e se torna R. Moisés P. Águiar 300 m
-  240 m

Siga a RJ-158 até R. Diná Pinheiro Rocha

-  31. Vire à esquerda na RJ-158 6 min (2,0 km)
-  32. Vire à esquerda em direção à RJ-158 850 m
-  33. Vire à direita na RJ-158 39 m
-  1,1 km


Continue em R. Diná Pinheiro Rocha. Pegue a R. Março Aurélio M. Ertal até Tv. B em Caxias, Itaocara

-  34. Vire à direita na R. Diná Pinheiro Rocha 2 min (550 m)
-  35. Curva suave à direita na R. Março Aurélio M. Ertal 210 m
-  36. Curva suave à direita na R. Março Antônio Peçanha 120 m
-  37. Vire à esquerda em direção à Tv. C 29 m
-  38. Vire à direita na Tv. C 52 m
-  39. Vire à esquerda na Tv. B 86 m
-  67 m

10 min (3,1 km)


Tv. B, 38 - Caxias


Itaocara - RJ, 28570-000


-  40. Siga na direção norte na Tv. B em direção à R. Claudino José Luís 120 m


22/08/2017


de R. Francisco R Silva, 180 - São Benedito a R. São João D, 151-211, Itaocara - RJ, 28570-000 - Google Maps


-  41. Vire à esquerda na R. Claudino José Luís


26 m
-  42. Vire à direita na R. XI


110 m
-  43. Vire à direita na R. Março Antônio Peçanha

69 m
-  44. Continue para R. X

98 m
-  45. Vire à direita na R. Carlos R Soares

230 m
-  46. Vire à direita na R. Maria Antônia Wilsom

130 m
-  47. Vire à direita na R. Abel Veigas

170 m
-  48. Vire à esquerda na R. São João D

64 m

4 min (1,0 km)

R. São João D, 151-211

Itaocara - RJ, 28570-000

Essas rotas servem apenas para fins de planejamento. Obras, trânsito intenso, fatores climáticos ou outros eventos podem fazer com que as condições sejam diferentes dos resultados no mapa, por isso é preciso planejar o trajeto levando tudo isso em conta. Obedeça a todas as sinalizações ou avisos que aparecerem em seu trajeto.