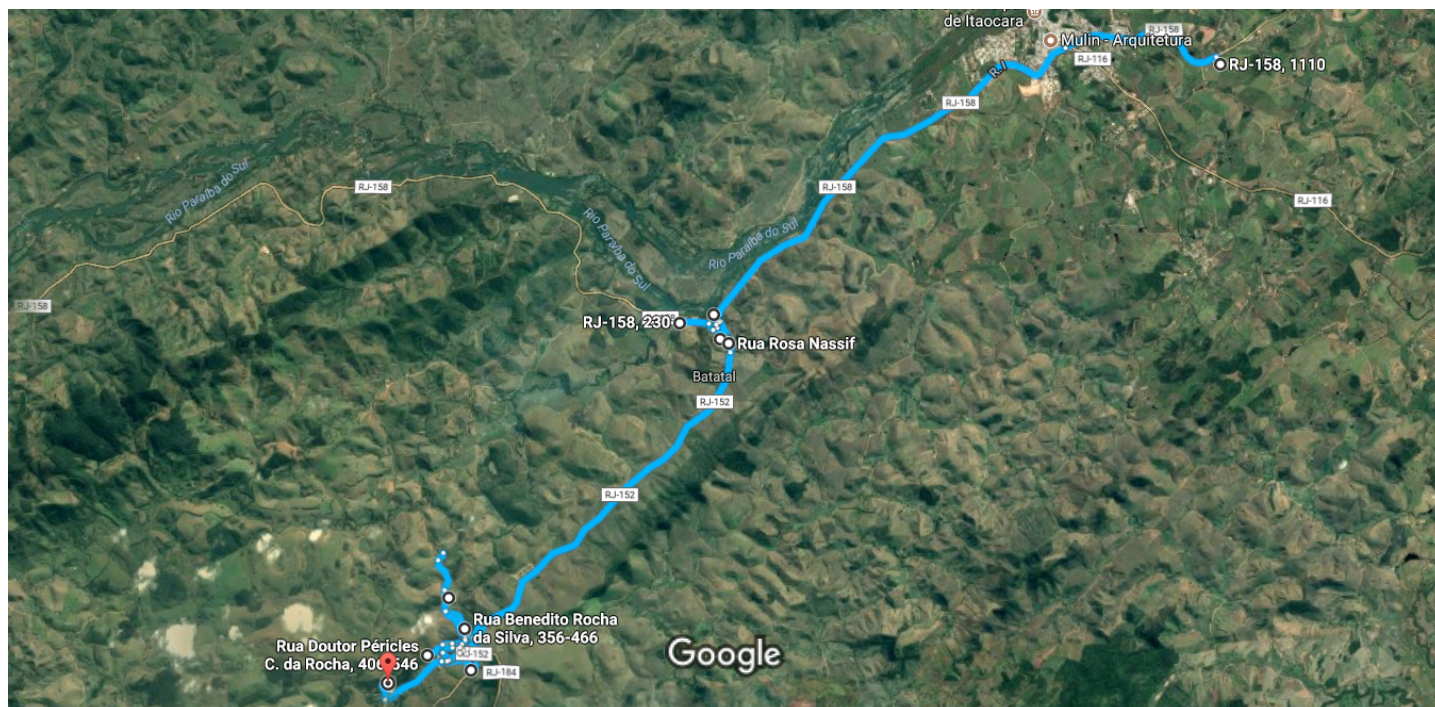




de RJ-158, 1110, Itaocara - RJ, 28570-000 a R. Dr. Péricles C. da Rocha, 1144, Itaocara - RJ, 28570-000 De carro 30,7 km, 57 min



Imagens ©2017 CNES / Airbus,DigitalGlobe,Dados do mapa ©2017 Google Brasil 2 km

RJ-158, 1110

Itaocara - RJ, 28570-000

- ↑ 1. Siga na direção sudoeste na RJ-158 2,8 km
- ↶ 2. Vire à esquerda em direção à RJ-158 39 m
- 3. Vire à direita na RJ-158 7,7 km
- 4. Vire à direita na R. Antônio Teixeira 28 m
- 5. Vire à direita na R. Dário Teixeira
O destino estará à esquerda 160 m

15 min (10,8 km)

R. Dário Teixeira, 2-202






Itaocara - RJ, 28570-000

- ↑ 6. Siga na direção sul na R. Dário Teixeira em direção à R. Antônio Teixeira 160 m
- 7. Vire à direita na R. Antônio Teixeira/RJ-158
Continue na RJ-158 650 m

2 min (800 m)

RJ-158, 230







Itaocara - RJ, 28570-000

-  8. Siga na direção leste na RJ-158 500 m
-  9. Vire à direita na R. Principal 130 m
-  10. R. Principal faz uma curva à esquerda e se torna R. Cel. Teixeira 74 m
-  11. Vire à direita
 O destino estará à esquerda 220 m

2 min (900 m)

R. Arthur C Teixeira







Itaocara - RJ, 28570-000

-  12. Siga na direção norte para a R. Cel. Teixeira 220 m
-  13. Vire à direita na R. Cel. Teixeira 76 m
-  14. Vire à direita na R. Antônio Teixeira 80 m
-  15. Vire à direita na R. Dário Teixeira/R. Paulo César Ertálio
 Continue na R. Paulo César Ertálio 300 m
-  16. Curva suave à direita na R. Rosa Nassif 84 m

2 min (750 m)

R. Rosa Nassif

Itaocara - RJ, 28570-000


-  17. Siga na direção norte na R. Rosa Nassif em direção à R. Paulo César Ertálio 84 m
-  18. Curva acentuada à direita na R. Artur Teixeira 240 m
-  19. Continue para Rod. Artur Teixeira/RJ-152
 Continue na RJ-152 7,1 km
-  20. Vire à direita na R. Álvaro de Morães Morro
 O destino estará à esquerda 20 m


7 min (7,4 km)


R. Álvaro de Morães Morro, 2-308


Itaocara - RJ, 28570-000


Pegue a R. Álvaro de Morães Morro, R. Álvaro de Morães e R. São João até RJ-152


-
-  21. Siga na direção oeste na R. Álvaro de Morães Morro em direção à R. J. Salim 6 min (2,0 km)
-
- 600 m


-  22. Vire à direita na R. J. Salim


90 m
-  23. R. J. Salim faz uma curva suave à direita e se torna R. Nilo Peçanha


250 m
-  24. Vire à direita na R. Álvaro de Morães

300 m
-  25. Faça um retorno

300 m
-  26. Vire à direita na R. Dr. Cortês Júnior


56 m
-  27. Continue em frente na R. Romeu José Alves


75 m
-  28. Vire à direita na R. São João


300 m
-  29. Curva suave à esquerda na RJ-152


47 s (260 m)


Dirija até R. Benedito Rocha da Silva


-
- 10 min (3,7 km)
-  30. Vire à esquerda na R. Saihd Abibe Sarruf


300 m
 -  31. Vire à direita na R. Amerinda J. de Jesus


140 m
 -  32. Vire à esquerda na R. Benedito Rocha da Silva


35 m
 -  33. Vire à direita

600 m
 -  34. Continue para R. Benedito Rocha da Silva

950 m
 -  35. Vire à direita

150 m
 -  36. Faça um retorno

700 m
 -  37. Continue para R. Benedito Rocha da Silva


400 m
 -  38. Vire à esquerda para permanecer na R. Benedito Rocha da Silva


450 m


17 min (6,0 km)


R. Benedito Rocha da Silva, 356-466

Itaocara - RJ, 28570-000

-  39. Siga na direção sul na R. Benedito Rocha da Silva em direção à R. Amerinda J. de Jesus

270 m
-  40. Vire à direita para permanecer na R. Benedito Rocha da Silva



170 m
-  41. Continue para R. Prof. Johenir H. Veigas

150 m
-  42. Faça um retorno

150 m

22/08/2017

de RJ-158, 1110, Itaocara - RJ, 28570-000 a R. Dr. Péricles C. da Rocha, 1144, Itaocara - RJ, 28570-000 - Google Maps

-  43. Vire à direita na R. Cláudio Guauberto 69 m
-  44. Vire à direita na 1ª rua transversal para R. Dr. Péricles C. da Rocha 450 m

3 min (1,3 km)

R. Dr. Péricles C. da Rocha, 406-546

Itaocara - RJ, 28570-000

-  45. Siga na direção leste na R. Dr. Péricles C. da Rocha em direção à Tv. Erani Castro 550 m
-  46. Vire à direita na R. Dr. Cortês Júnior 77 m
-  47. Vire à direita para permanecer na R. Dr. Cortês Júnior 61 m
-  48. Continue para R. Nilo Peçanha 220 m
-  49. Vire à direita na R. Caetano Nicolau 160 m
-  50. Faça um retorno 160 m
-  51. Vire à direita na R. J. Salim 120 m
-  52. Continue para R. Álvaro de Morães Morro 1,1 km
-  53. Vire à direita 350 m

8 min (2,9 km)

R. Dr. Péricles C. da Rocha, 1144

Itaocara - RJ, 28570-000

Essas rotas servem apenas para fins de planejamento. Obras, trânsito intenso, fatores climáticos ou outros eventos podem fazer com que as condições sejam diferentes dos resultados no mapa, por isso é preciso planejar o trajeto levando tudo isso em conta. Obedeça a todas as sinalizações ou avisos que aparecerem em seu trajeto.