



RJ-158, 1110
Itaocara - RJ, 28570-000

- ↑

1. Siga na dire  o sudoeste na RJ-158

2,8 km
- ↗

2. Curva suave   direita na Rod. Pres. Joao Goulart/R. S o Jos 

500 m
- ↘

3. Vire   direita na R. Silva Jardim

50 m
- ↘

4. Vire   direita na R. Nilo Peanha

550 m

8 min (3,9 km)

R. Nilo Peanha, 2-74 - Cidade Nova
Itaocara - RJ, 28570-000

- ↑

5. Siga na dire  o leste na R. Nilo Peanha em dire  o   R. Arist des Scisino

2 m
- ↶

6. Vire   esquerda na R. Arist des Scisino

270 m




1 min (270 m)

R. Arist des Scisino, 172-260 - Cidade Nova
Itaocara - RJ, 28570-000

- ↑

7. Siga na dire  o nordeste na R. Alfredo Cosendei Filho em dire  o   R. Antenor Machado

55 m

-  8. Vire à direita na R. Antenor Machado 260 m
-  9. Vire à esquerda na 3ª rua transversal para R. Alexandre Brasil 51 m
-  10. Continue para R. Eduardo Scisino de Araújo 210 m

2 min (550 m)

R. Eduardo Scisino de Araújo, 2-226 - Escolástica

Itaocara - RJ, 28570-000






Pegue a R. Cap. Neném Figueiredo e Av. Roberto Silveira até Rod. Pres. Joao Goulart/R. São José em Cidade Nova

-  11. Siga na direção nordeste na R. Eduardo Scisino de Araújo 4 min (800 m)
-  12. Vire à esquerda em direção à R. Cap. Neném Figueiredo 5 m
-  13. Vire à esquerda na R. Cap. Neném Figueiredo 49 m
-  14. Vire à direita na Av. Roberto Silveira 230 m
-  15. Vire à direita na R. Nilo Peçanha 450 m
-  16. Vire à esquerda na R. Silva Jardim 9 m
-  17. Vire à esquerda na R. Silva Jardim 50 m
-  17. Vire à direita na 1ª rua transversal para Rod. Pres. Joao Goulart/R. São José 1 min (280 m)
-  18. Vire à direita na Av. Pres. Sodrê 6 s (11 m)

6 min (1,1 km)


Av. Pres. Sodrê, 141-189 - Centro


Itaocara - RJ, 28570-000


-  19. Siga na direção nordeste na Av. Pres. Sodrê em direção à R. Manoel Borges Rezende 200 m
-  20. Continue para R. Parque Fernandes 160 m
-  21. Vire à esquerda na R. Magno Martins 550 m
-  22. Vire à direita na R. Frei Flório 99 m
-  23. R. Frei Flório faz uma curva à esquerda e se torna R. Dom Marcos Noronha 270 m


4 min (1,3 km)

R. Prof. Alberto Lima, 166-228 - Lot. Sobradinho

-  24. Siga na direção noroeste para a R. Prof. Alberto Lima

7 m
-  25. Vire à esquerda na R. Prof. Alberto Lima

240 m
-  26. Vire à direita na R. Frei Flório


50 m
-  27. Vire à direita na R. Jorn. Cid Pinto Leite


80 m


2 min (350 m)


R. Jorn. Cid Pinto Leite, 70-228 - Lot. Sobradinho

Itaocara - RJ, 28570-000

-  28. Siga na direção nordeste na R. Jorn. Cid Pinto Leite em direção à R. Benedito Vasconcelos Lontea

300 m
-  29. Vire à direita na R. Benedito Vasconcelos Lontea

74 m
-  30. Vire à esquerda para permanecer na R. Benedito Vasconcelos Lontea


210 m
-  31. Vire à direita na R. Italarico Alves


230 m

3 min (800 m)

R. Italarico Alves, 2-164 - Lot. Sobradinho

Itaocara - RJ, 28570-000

-  32. Siga na direção sul na R. Italarico Alves em direção à R. Benedito Vasconcelos Lontea

300 m
-  33. Vire à direita na R. Jorn. Cid Pinto Leite

250 m

2 min (550 m)

R. Jorn. Cid Pinto Leite, 400-610 - Lot. Sobradinho

Itaocara - RJ, 28570-000

Essas rotas servem apenas para fins de planejamento. Obras, trânsito intenso, fatores climáticos ou outros eventos podem fazer com que as condições sejam diferentes dos resultados no mapa, por isso é preciso planejar o trajeto levando tudo isso em conta. Obedeça a todas as sinalizações ou avisos que aparecerem em seu trajeto.