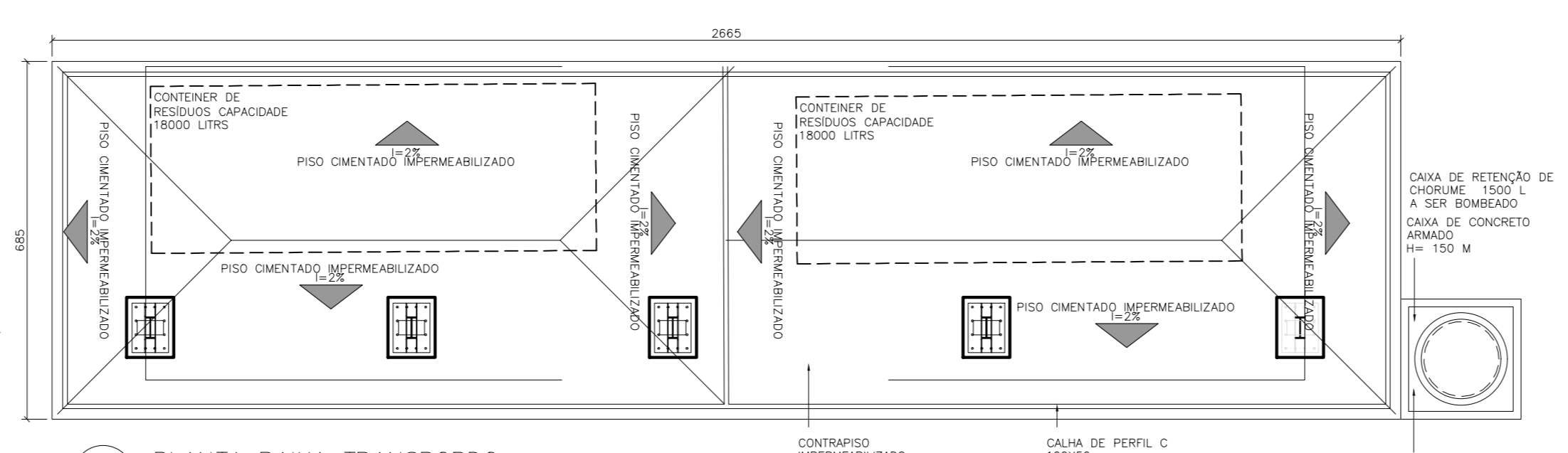
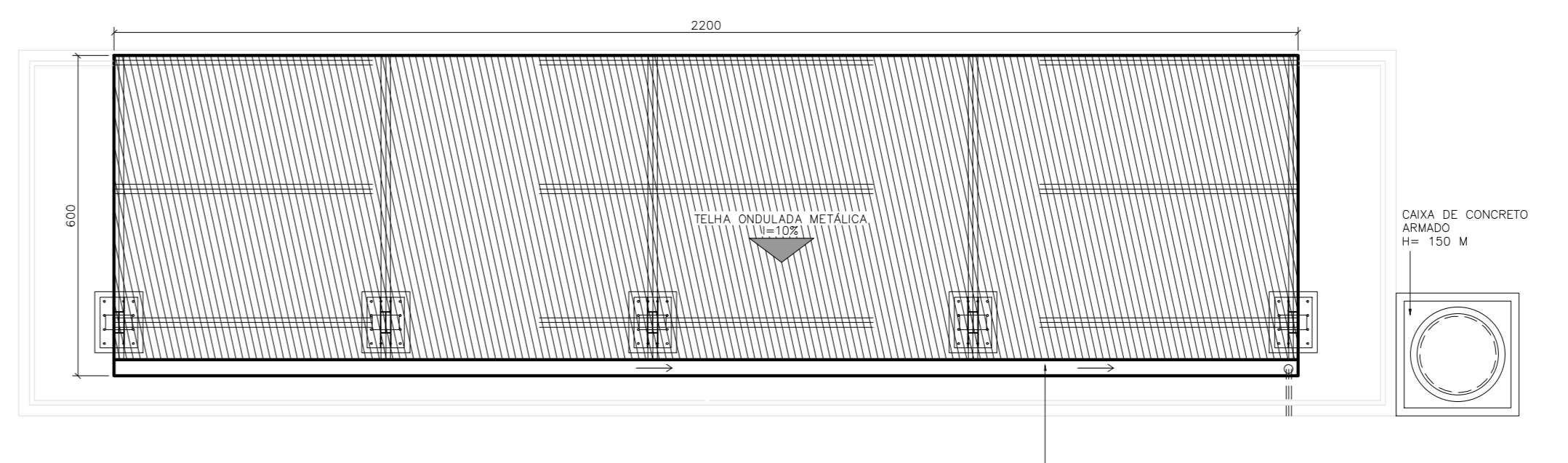


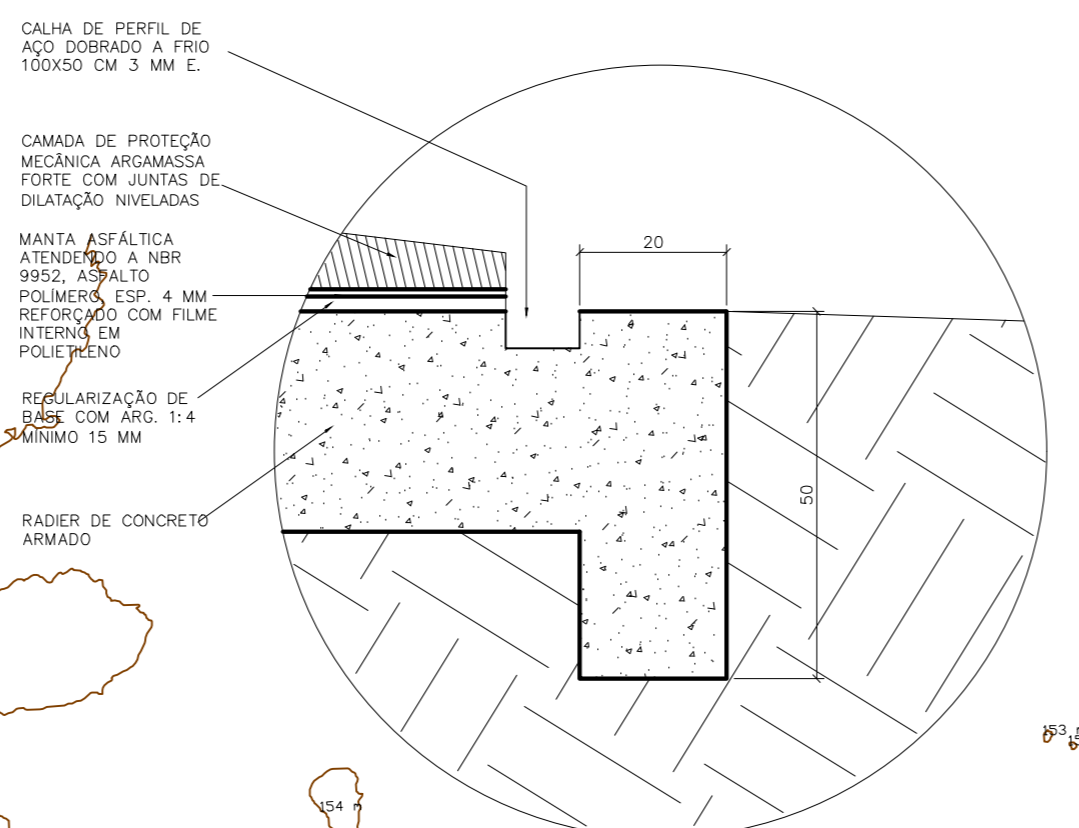
2 PLANTA DE SITUAÇÃO  
ESCALA 1:10.000



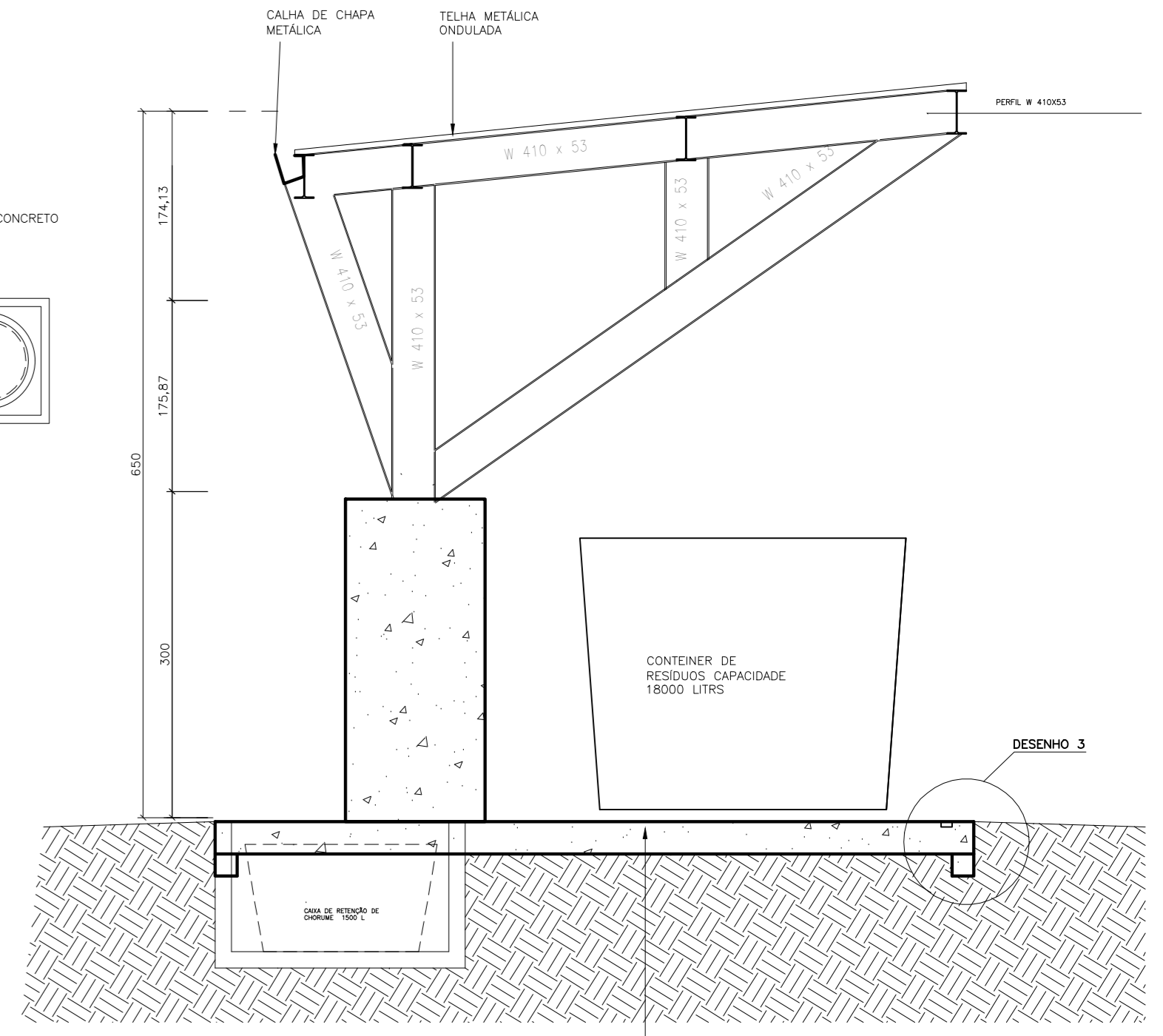
4 PLANTA BAIXA TRANSBORDO  
ESCALA 1:100



5 PLANTA DE COBERTURA  
ESCALA 1:100



3 DETALHE DA IMPERMEABILIZAÇÃO  
ESCALA 1:10



6 CORTE TRANSVERSAL  
ESCALA 1:50



1 PLANTA DE IMPLANTAÇÃO  
ESCALA 1:500

- LEGENDA
- CERCA VIVA (SANSÃO DO CAMPO)
  - DRENOS DE GASES
  - ÁRVORE EXISTENTE

QUADRO DE ÁREAS	
ADMINISTRAÇÃO	107,32 M <sup>2</sup>
GALPÃO DE TRIAGEM	961,38 M <sup>2</sup>
FABRILAS	103,60 M <sup>2</sup>
BAIA DE RESÍDUOS	317,44 M <sup>2</sup>
ÁREA TOTAL CONSTRUÍDA	1.489,74 M <sup>2</sup>
ÁREA TOTAL DO TERRENO EXISTENTE	26.956,75 M <sup>2</sup>
ÁREA DE EXPANSÃO (ANTIGO CAMPO DE AVIAÇÃO)	23.212,22 M <sup>2</sup>
ÁREA CONSTRUÍDA EXPANSÃO (TRANSBORDO)	132,00 M <sup>2</sup>

TÍTULO DO PROJETO		
USINA DE TRIAGEM DE LIXO		
CONSTRUÇÃO DE ÁREA DE TRANSBORDO		TIPO DO DESENHO
ENDEREÇO: RODOVIA ES 130, MONTANHA-ES		ESTUDO
PARA: PREFEITURA MUNICIPAL DE MONTANHA		TIPO DO PROJETO
ENDEREÇO CLIENTE: RODOVIA ES 130, MONTANHA-ES		ESTUDO
PROJETO: FÉLIX TRASHACKER ARQUITETO URBANISTA		PRANCHA
CPF OU CNPJ: 27.174.051/0001-98		01/01
ID PROJETO: 100_MG_2021		ESCALA: 1:500
DATA ÚLTIMA REV.: 14 FEVEREIRO 2021		

DIREITOS RESERVADOS CONTRA PLÁGIOS