
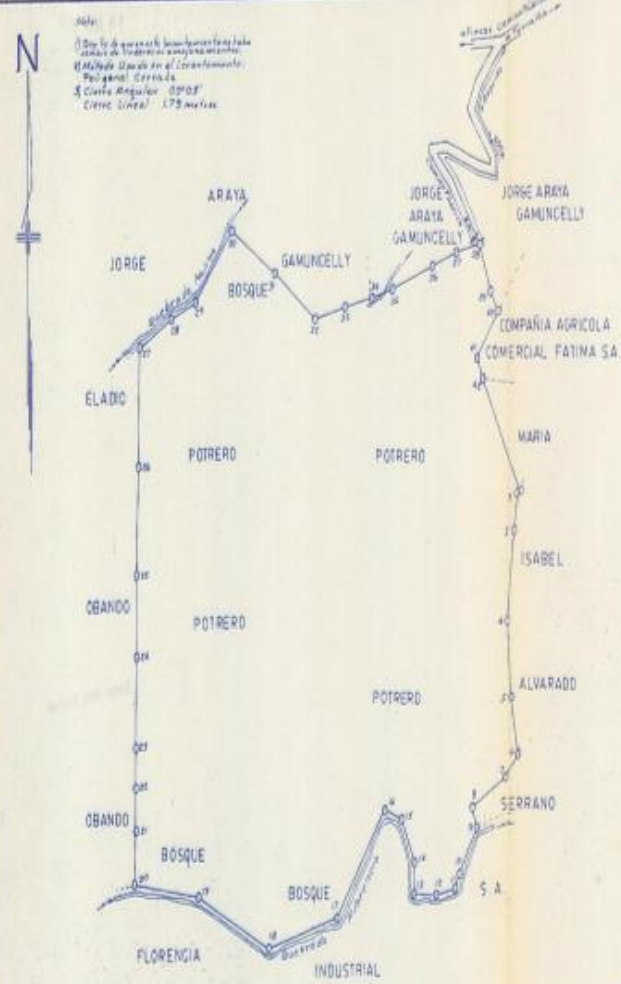


SECCION DE INSTRUMENTOS
 ROLLO 74 111
 BOCA 27 ABR 1983

REGISTRO NACIONAL
 CANTON NACIONAL
 El presente plan de parcelación fue levantado y verificado por la firma que lo suscribe según se expresa a continuación.
 P-501938-83
 18 ABR 1983
 Fecha



LINEA	RUMBO	DIST.
1 - 2	S 70° 07' W	3.88
2 - 3	S 09° 33' W	34.38
3 - 4	S 07° 18' W	80.82
4 - 5	S 04° 50' E	68.52
5 - 6	S 14° 03' E	52.40
6 - 7	S 49° 30' W	29.13
7 - 8	S 65° 05' W	92.18
8 - 9	S 25° 42' E	20.02
9 - 10	S 36° 08' W	50.52
10 - 11	S 26° 29' W	18.35
11 - 12	S 80° 41' W	82.54
12 - 13	N 86° 30' W	37.54
13 - 14	N 04° 15' E	28.26
14 - 15	N 28° 34' W	43.87
15 - 16	N 74° 28' W	80.03
16 - 17	S 33° 38' W	126.89
17 - 18	S 77° 12' W	116.89
18 - 19	N 67° 25' W	128.85
19 - 20	N 84° 01' W	107.11
20 - 21	N 04° 34' E	48.55
21 - 22	N 00° 41' E	37.91
22 - 23	N 00° 29' E	34.83
23 - 24	N 00° 36' E	80.86
24 - 25	N 00° 59' E	73.45
25 - 26	N 01° 46' E	94.71
26 - 27	N 02° 03' E	107.00
27 - 28	N 62° 34' E	58.02
28 - 29	N 63° 06' E	43.15
29 - 30	N 44° 17' E	87.86
30 - 31	S 62° 23' E	80.84
31 - 32	S 59° 33' E	78.40
32 - 33	N 78° 59' E	51.59
33 - 34	N 78° 59' E	44.83
34 - 35	N 78° 16' E	35.34
35 - 36	N 71° 21' E	70.44
36 - 37	N 74° 21' E	42.82
37 - 38	N 79° 17' E	39.66
38 - 39	S 27° 05' E	44.52
39 - 40	S 24° 18' E	27.34
40 - 41	S 38° 59' W	54.87
41 - 42	S 30° 18' E	20.07
42 - 1	S 26° 19' E	120.50

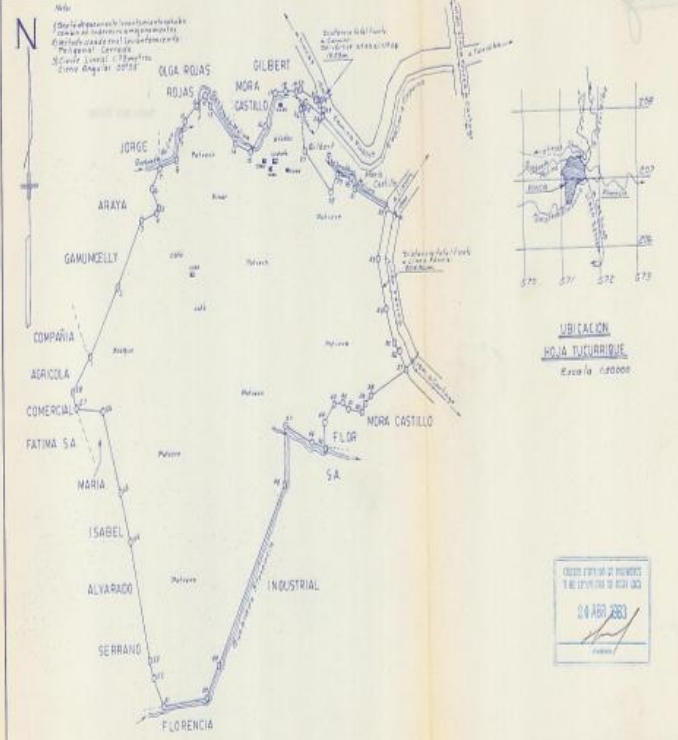


REGISTRO NACIONAL
 18 ABR 1983

PROPIEDAD DE:	CECULA JURIDICA N° 3-10-01-3357-35	AREA	SITUAOEN: FLORENCIA	FOLIO REAL
	COMPAÑIA AGRICOLA COMERCIAL FATIMA S.A.	33 ha 163725 m²	DISTRITO: M. TURRIALBA	3:61-272-000
AGENCIADOR ASOCIADO: JOSE LUIS GARCIA MORALES	PROYECTO TOMO: 2997	FECHA: FEBRERO 1983	CANTON: M. TURRIALBA	
	FOLIO: 82-27-26-29-78-90-81	ESCALA: 1:4000	PROVINCIA: 3 CARTAGO	

SECCION DE MEDICION
 FOLIO 78
 5 MAR 1983

REGISTRO NACIONAL
 CATASTRO NACIONAL
 El presente plan ha sido registrado en la oficina de registro en la ciudad de Florencia, provincia de Cacha, el día 22 de abril de 1983.
 6501936-83



LINEA	ANGULO	DIST.
1	N 39° 10' E	39.70
2	N 33° 58' E	32.50
3	N 27° 38' E	33.81
4	N 45° 5' E	7.58
5	N 31° 05' W	22.15
6	N 34° 27' E	28.83
7	N 25° 57' E	34.03
8	N 18° 12' E	28.02
9	N 33° 10' E	18.35
10	N 62° 29' E	37.05
11	N 54° 58' E	22.04
12	S 33° 26' E	16.82
13	S 51° 17' E	64.82
14	S 27° 27' E	33.65
15	N 46° 55' E	43.64
16	N 29° 10' E	44.04
17	N 66° 14' E	22.38
18	S 82° 29' E	27.71
19	N 73° 54' E	9.91
20	S 64° 52' E	34.25
21	S 66° 24' E	10.30
22	S 36° 02' E	10.74
23	S 16° 08' W	3.45
24	S 65° 26' W	32.85
25	S 56° 19' W	11.93
26	S 08° 01' E	50.67
27	S 49° 03' E	73.67
28	N 34° 01' E	02.88
29	S 84° 22' E	30.12
30	S 30° 00' E	16.81
31	S 60° 34' E	71.42
32	S 14° 30' W	60.72
33	S 15° 44' E	52.74
34	S 22° 39' E	42.00
35	S 50° 22' E	14.66
36	S 37° 34' E	26.66
37	S 69° 27' W	80.82
38	S 56° 56' W	14.65
39	S 23° 50' W	12.51
40	N 42° 43' W	28.85
41	N 53° 31' W	18.69
42	S 81° 51' W	18.47
43	S 65° 16' W	20.35
44	S 03° 07' E	30.09
45	N 77° 52' W	29.84
46	N 68° 17' W	33.18
47	S 02° 47' W	62.85
48	S 36° 05' W	24.84
49	S 31° 40' W	46.16
50	S 05° 37' W	31.61
51	N 32° 02' W	38.12
52	N 19° 18' W	32.18
53	N 15° 12' W	14.33
54	N 19° 41' W	60.80
55	N 21° 53' W	101.84
56	N 06° 28' W	55.23
57	N 30° 15' W	10.07
58	N 38° 48' E	54.87

UBICACION
 HOJA TUSURUBIE
 Escala 1:50000

COORDENADAS DE PUNTOS
 T.M. UTM 18 Q UG 103
 04 AGO 1983


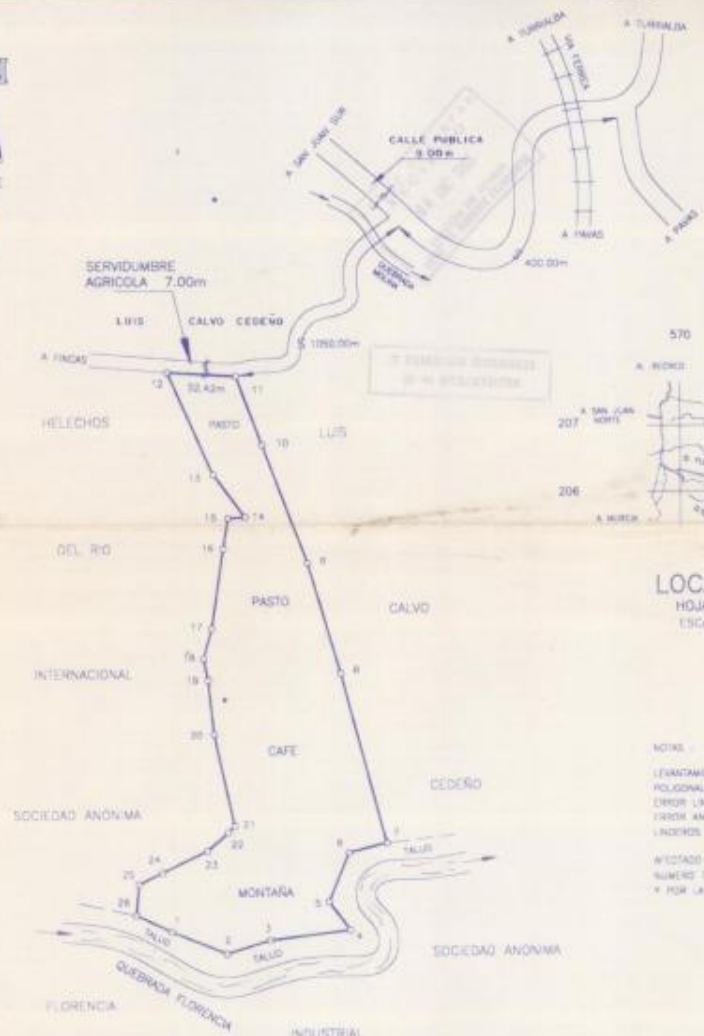
PROPIEDAD DE:	CEDELA JURIDICA N° 3-IGI-01313-33	AREA:	24 hb. 7540.52 m ²	SITUADO EN FLORENCIA:	Zona Urbana Regio No. Publica: 2 ha 0264.88 m ² 1 ha 2730.40 m ² 1 ha 2075.20 m ² 6 ha 004.81 m ²
COMPANIA:	AGRICOLA, COMERCIAL, FATIMA SOCIEDAD ANONIMA	DISTRITO:	ATUFRUJALBA	CANTON:	SATURUJALBA
PROYECTO:	TOMO 2097	FECHA:	FEBRERO 1983	ESCALA:	1:4000
AGRIENSO:	ASOCIADO JOSE LUIS MARTINEZ	FOLIO:	88-88-00000-82	PROVINCIA:	3 CACHA

CATASTRO NACIONAL
316 376
BOLLO - IMAGEN
SEGUN INFORME AÑO 2002

REGISTRO NACIONAL
PATENTE NACIONAL
El presente plano ha formado de los requisitos exigidos por la ley, por lo que ha sido registrado bajo el siguiente número:
C-8816B1-2002
09 DIC 2002
Fecha



DERROTERO		
LINEA	ALMUT	DISTANCIA
1 - 2	112	11 45 04
2 - 3	73	10 34 49
3 - 4	83	00 81 53
4 - 5	323	33 28 05
5 - 6	22	51 40 15
6 - 7	76	01 29 02
7 - 8	345	09 153 01
8 - 9	543	41 08 40
9 - 10	530	20 06 48
10 - 11	230	16 29 15
11 - 12	273	18 53 42
12 - 13	185	48 83 06
13 - 14	143	18 40 27
14 - 15	260	22 12 09
15 - 16	189	31 23 07
16 - 17	186	18 02 15
17 - 18	195	44 23 09
18 - 19	186	33 12 14
19 - 20	174	01 40 04
20 - 21	167	06 21 08
21 - 22	225	36 07 08
22 - 23	238	41 21 32
23 - 24	244	44 37 08
24 - 25	244	20 30 10
25 - 26	185	09 23 47
26 - 1	115	10 29 03



LOCALIZACION
HOJA TUCURRIQUE
ESCALA 1 : 50000

NOTAS:
- ENCAMBIO POLAR
- POLIGONO ABIERTO
- ORDEN LINEAL ESTIMADO 00.25 m
- ORDEN ANGULAR ESTIMADO 00.01°
- LINEAS EXISTENTES
- VIGENCIA POR LA LEY FORESTAL
NUMERO 7575, ARTICULO 33
Y POR LA LEY 238 Y SUS REFORMAS

COLECCION DE INGENIEROS
Y ARQUITECTOS DE COSTA RICA
- 6 DIC. 2002
ANOTADO

COTILLA NUMERO: 5-132-568 PROPIEDAD DE: MARIA ISABEL ALVARADO SERRANO		COTILLA JURIDICA NUMERO: 5-101-33996	
VENDE A: CRISMANI SOCIEDAD ANONIMA		SITUADO EN: FLORENCIA	
AREA: 3 ha 8509.94 m²		DISTRITO: 1° TURRIALBA	
PARA RECTIFICAR AREA FINCA INSCRITA EN EL FOLIO REAL N° 3066796-000 AREA SEGUN REGISTRO 4 ha 1889.34 m ²		CANTON: 5° TURRIALBA	
PROTOCOLO: TOME: 11341 FOLIO: 104		PROVINCIA: 3° CARTAGO	
FECHA: NOVIEMBRE DEL 2002		PARA RECTIFICAR AREA FINCA INSCRITA EN EL FOLIO REAL N° 3066796-000 AREA SEGUN REGISTRO 4 ha 1889.34 m ²	

CATASTRO NACIONAL
187 451
MUNICIPIO - DISTRITO
ESTADO NICARAGUA AÑO 2002

REGISTRO NACIONAL
CATASTRO NACIONAL
El presente plano fue compilado con los expedientes existentes por lo que se debe registrar bajo el siguiente número:
C-808942-2002
18 AÑO 2002
Fecha: _____
Firma Autorizada: _____



DERROTERO			LÍNEA	AZIMUT	DISTANCIA
1	2	147	45	35	41
2	3	150	15	6	92
3	4	224	19	6	01
4	5	183	19	5	61
5	6	150	48	20	77
6	7	139	04	6	89
7	8	192	02	7	85
8	9	182	04	21	05
9	10	248	54	3	14
10	11	157	48	33	82
11	12	256	04	36	29
12	13	255	15	104	71
13	14	260	13	34	11
14	15	185	02	39	38



NOTA:
LEVANTAMIENTO POLAR, POLIGONAL CERRADA
ERROR ANGULAR: 00'04"
ERROR LINEAL: 0.26 m
LÍNEAS EXISTENTES
AFECTOS POR LEY FORESTAL N. 1571, ARTICULO 23
SE INSCRIBE ESTE PLANO SIN PERJUICIO DE LOS DERECHOS DEL ESTADO
PARA TODOS LOS EFECTOS DE LAS LIMITACIONES QUE LAS LEYES DE AGUAS Y
CANTONOS Y ZONA MARITIMO-TERRESTRE ESTABLECEN
DISTANCIA FRENTA A SERVIDUMBRE DE PUNTO 3 A PUNTO 9: 70.17 m

PROPIEDAD DE:	CEDELA JURIDICA N.º: 3-021-252486	ESCALA:	1:2500	PROYECTO:	TOMO 0080 FOLIO 22	SITUADO EN:	SAN JUAN SUR	PARA RECTIFICAR AREA:	FOLIO REAL N.º: 3076767-000
FINCAS LAS AVILAS DE TURRIALBA LIMITADA.		AREA:	4 ha 6732,44 m ²	MUNICIPALIDAD DEL CANTON		DISTRITO 1º TURRIALBA		AREA SEGUN REGISTRO:	48245,57 m ²
		Firma Autorizada: _____		MUNICIPALIDAD DEL CANTON		CANTON 0º TURRIALBA			
		ALCALDE MUNICIPAL: _____		MUNICIPALIDAD DEL CANTON		PROVINCIA 3º CARTAGO			
		TELEFONO: _____		MUNICIPALIDAD DEL CANTON		ARCHIVO:		FECHA:	
		CORREO ELECTRONICO: _____		MUNICIPALIDAD DEL CANTON		A 32-18		JULIO-2002	

COLECCION PLANOS DE INGENIEROS
Y DE ARQUITECTOS DE COSTA RICA
12 AÑO 2002
ANOTADO