

CATASTRO NACIONAL
239 347
ROLLO - IMAGEN
SECCION MICROFILM AÑO 2001

REGISTRO NACIONAL
CATASTRO NACIONAL

El presente plano ha cumplido con los requisitos exigidos por la ley, por lo que ha sido registrado bajo el siguiente número:

C-137532-2001

21 SEP 2001

Fecha

Firma

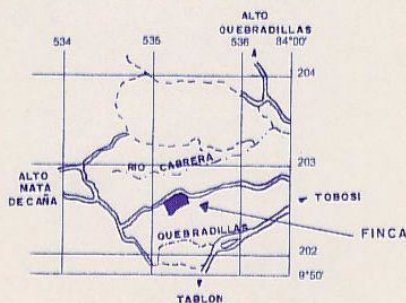


DERROTERO

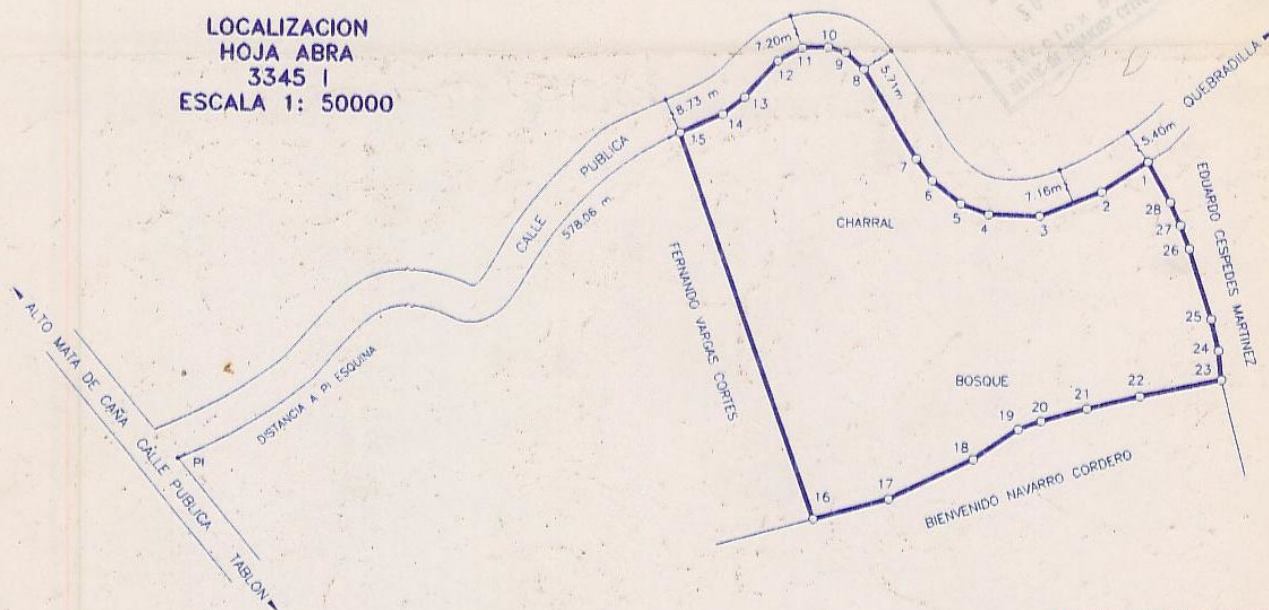
LINEA	AZIMUT	DISTANCIA	
		m	cm
1 - 2	236	22	65
2 - 3	247	38	75
3 - 4	271	40	68
4 - 5	290	39	41
5 - 6	309	06	33
6 - 7	322	50	27
7 - 8	328	41	80
8 - 9	312	22	26
9 - 10	286	50	97
10 - 11	267	37	66
11 - 12	241	05	47
12 - 13	221	31	02
13 - 14	231	24	45
14 - 15	246	14	86
15 - 16	160	24	94
16 - 17	74	44	88
17 - 18	64	42	08
18 - 19	55	37	16
19 - 20	69	42	80
20 - 21	73	53	13
21 - 22	76	00	32
22 - 23	78	17	15
23 - 24	354	05	02
24 - 25	346	15	50
25 - 26	342	12	77
26 - 27	338	35	25
27 - 28	336	22	38
28 - 1	330	27	90

NOTAS:

DOY FE DE QUE NO SE ESTABLECIERON NUEVOS LINDEROS
LEVANTAMIENTO POLAR CON RADIALES A LOS VERTICES
POLIGONAL CERRADA.
ERROR ANGULAR 00°01.5'
ERROR LINEAL 0.42 m.
DISTANCIA FRENTE A CALLE PUBLICA ENTRE VERTICES
1 AL 15 HAY 264.58 m.
MODIFICA PLANO CATASTRADO No. C-485396-1998.



LOCALIZACION
HOJA ABRA
3345 I
ESCALA 1: 50000



COLEGIO FEDERADO DE INGENIEROS
Y DE ARQUITECTOS DE COSTA RICA

20 SET, 2001

ANOTADO

PROPIEDAD DE:

CEDULA No. 3-199-745

FERNANDO VARGAS CORTES

VENDE A:

CEDULA No. 9-073-722

FRANCISCO ALBERTO BONILLA ASTUA

PROTOCOLO

TOMO: 11586

FOLIO: 016-018

AREA:

2 ha 7956.01 m²

FECHA:

9 SETIEMBRE 2001

ESCALA:

1: 2000

SITUADO EN: QUEBRADILLA

DISTRITO: 3° TOBOSI

CANTON: 8° EL GUARGO

PROVINCIA: 3° CARTAGO

ARCHIVO

L154P10
344 - FVC

INFORMACION: REGISTRO PUBLICO

ES PARTE DE:

FOLIO REAL


3091786-000

AREA: 57064.00 m²

JOSE MIGUEL PERALTA RAMIREZ
PERITO TOPOGRAFO P.T. 2159

1021994

RECIBIDO
20 SET. 2001
PLANONUEVO
DEPTO. DE SERVICIOS CASERALES
SECCION DIARIO

2372003 2AGRAV 0009937
 FERNANDO VARGAS CORTES
 Yolanda M. Rodriguez Ochoa
 CONTROLADOR


443-0-8-3-5

CATASTRO NACIONAL
239 347
ROLLO - IMAGEN
SECCION MICROFILM AÑO 2001

REGISTRO NACIONAL
CATASTRO NACIONAL
El presente plano ha cumplido con los requisitos exigidos por la ley, por lo que ha sido registrado bajo el siguiente número:
C-737532-2001
21 SEP 2001
Fecha _____ Firma _____

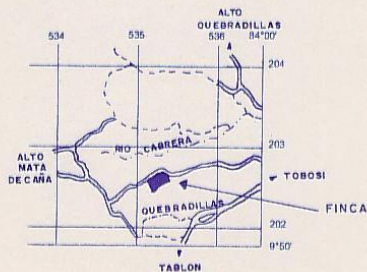


DERROTERO

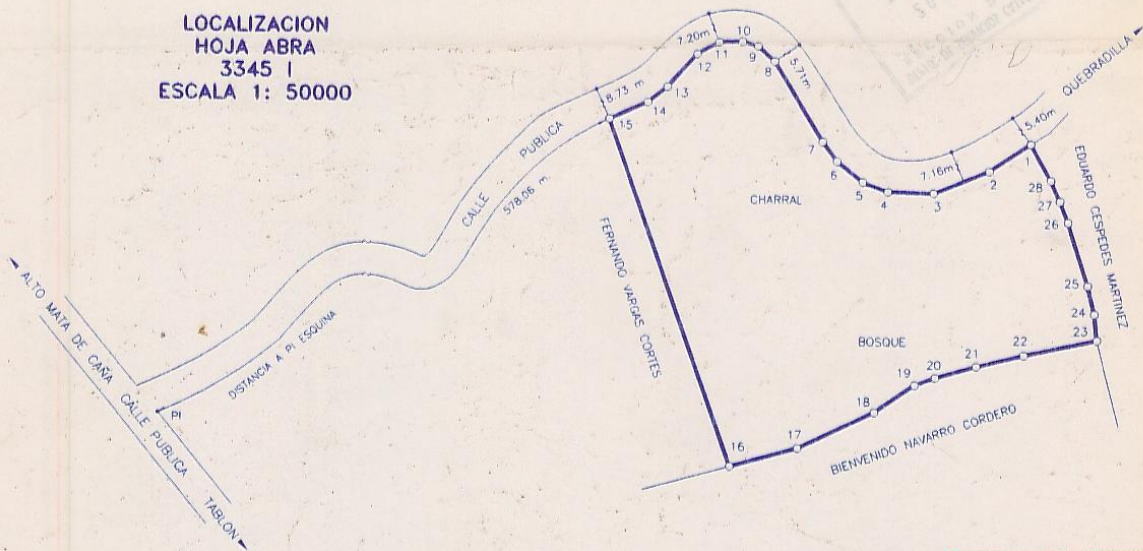
LINEA	AZIMUT	DISTANCIA	
		m	cm
1 - 2	236	22	24
2 - 3	247	38	29
3 - 4	271	40	22
4 - 5	290	39	13
5 - 6	309	06	16
6 - 7	322	50	12
7 - 8	328	41	46
8 - 9	312	22	11
9 - 10	286	50	7
10 - 11	267	37	11
11 - 12	241	05	12
12 - 13	221	31	22
13 - 14	231	24	12
14 - 15	246	14	20
15 - 16	160	24	182
16 - 17	74	44	34
17 - 18	64	42	42
18 - 19	55	37	24
19 - 20	69	42	10
20 - 21	73	53	21
21 - 22	76	00	24
22 - 23	78	17	37
23 - 24	354	05	13
24 - 25	346	15	14
25 - 26	342	12	32
26 - 27	338	35	11
27 - 28	336	22	11
28 - 1	330	27	20

NOTAS:

DOY FE DE QUE NO SE ESTABLECIERON NUEVOS LINDEROS
LEVANTAMIENTO POLAR CON RADIALES A LOS VERTICES
POLIGONAL CERRADA
ERROR ANGULAR 00°01.5'
ERROR LINEAL 0.42 m.
DISTANCIA FRENTE A CALLE PUBLICA ENTRE VERTICES
1 AL 16 HAY 264.56 m.
MODIFICA PLANO CATASTRADO No. C-485396-1998.



LOCALIZACION
HOJA ABRA
3345 I
ESCALA 1: 50000



COLEGIO FEDERADO DE INGENIEROS
Y DE ARQUITECTOS DE COSTA RICA

* 20 SET. 2001 *

ANOTADO

PROPIEDAD DE:

FERNANDO VARGAS CORTES

VENDÉ A:

FRANCISCO ALBERTO BONILLA ASTUA

GEDULA No. 3-199-745

GEDULA No. 9-073-722

PROTOCOLO

TOMO: 11586

FOLIO: 016-018

AREA:

2 ha 7956.01 m²

FECHA:

9 SETIEMBRE 2001

ESCALA:

1: 2000

SITUADO EN: QUEBRADILLA

DISTRITO: 3° TOBOSI

CANTON: 8° EL GUARCO

PROVINCIA: 3° CARTAGO

ARCHIVO

L154P10
344 - FVC

INFORMACION: REGISTRO PUBLICO

ES PARTE DE:

**FOLIO REAL
3091786-000**

AREA: 57064.00 m²

JOSE MIGUEL PERALTA RAMIREZ
PERITO TOPOGRAFO P.T. 2159

ESTA CERTIFICACION, CUYOS DERECHOS ARANCELARIOS FUERON DEBIDAMENTE CANCELADOS, CONSTITUYE DOCUMENTO PUBLICO CONFORME LO ESTABLECEN LOS ARTICULOS 369 DEL CODIGO PROCESAL CIVIL, 5 INCISO D) DE LA LEY DE CERTIFICADOS, FIRMAS DIGITALES Y DOCUMENTOS ELECTRONICOS N° 8454, Y EL DECRETO EJECUTIVO N° 35488-J, PUBLICADO EN LA GACETA N° 196, DEL 8 DE OCTUBRE DE 2009. EN DICHO MARCO LEGAL SE ESTABLECE LA OBLIGATORIEDAD DE RECIBIR ESTE DOCUMENTO POR PARTE DE LOS ENTES PÚBLICOS Y PRIVADOS, ASÍ COMO PARA LOS PARTICULARES, POR LO QUE SI TIENE PROBLEMAS PARA LA RECEPCIÓN DE ESTE DOCUMENTO Y APLICACIÓN DE SUS EFECTOS LEGALES, SIRVASE COMUNICARLO AL CENTRO DE ASISTENCIA AL USUARIO, Teléfono. 2221-0845. EMITIDA A TRAVES DEL PORTAL DE SERVICIOS DIGITALES EL 13-Mar-2017 A LAS 15:04:24. PODRA SER VERIFICADA EN EL SITIO www.rnpdigital.com DENTRO DE LOS SIGUIENTES 15 DIAS NATURALES.

Industrial de Avalúos E.C.Q., S.A.

De: RNPDIGITAL_avisos@rnp.go.cr
Enviado el: lunes, 13 de marzo de 2017 1:17 p. m.
Para: info@industrialdeavaluos.com
Asunto: Confirmacion de Compra



Registro Nacional
República de Costa Rica

Sistema de Certificaciones e Informes Digitales



Comprobante de compra

Estimado Stephany Calderón,

El Registro Nacional le informa que su compra a través del sitio rnpdigital.com ha sido realizada de forma exitosa el siguiente:

Orden: TRN-2240196
Fecha: 13-Mar-2017 01:16 PM
Monto Total: 3,500.00

Detalle de productos:

Categoría	Tipo	Producto	Cantidad	Timbres	Precio
Catastro					
-		Plano en Tamaño Real	1		- ₡3,500.00

Si tiene alguna duda o consulta puede contactarnos al correo electronico rnpdigital_webmaster@rnp.go.cr.

El presente comprobante de compra se encuentra autorizado por la Resolución 11-97 de la Dirección General de T agosto de 1997.

AVISO DE CONFIDENCIALIDAD Y LIBERACION DE RESPONSABILIDADES: Toda la información enviada por medio de sus archivos adjuntos, es de caracter confidencial. Si usted no es el destinatario original al cual va dirigido permanentemente de su computador y notificarlo al remitente via telefónica o por correo electrónico. Se le notifica prohibido revelar, copiar, distribuir o utilizar el contenido de este mensaje. Cualquiera de estas acciones pueo legales. En caso de archivos adjuntos, queda bajo responsabilidad del receptor la revisión de los mismos. Por opiniones expresadas son responsabilidad de su autor y no representan necesariamente la posición del Registro responsable legalmente ante los daños causados relacionados con el contenido del mensaje. Cualquier duda o sosp puede ser canalizada a través del correo electrónico postmaster@rnp.go.cr.

DISCLAIMER: All the information sent through this e-mail and its attachments is confidential. If you are not the in you are not allowed to reveal, copy or use its contents, please erase it. The Registro Nacional of Costa Rica can t caused by the misuse of the information contained in this e-mail. Its under the receptor responsibility to review a mail. Opinions expressed by the author of this message do not necessarily represent the Registro Nacional of Cos responsibility its assume by damages caused by the message content. We would appreciate your notification on a sending a message to postmaster@rnp.go.cr.