

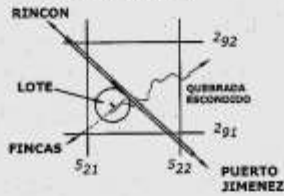
INSCRIPCIÓN: 6-1827928-2015

Fecha: 19/03/2015 12:36:33
 Registrado: ROMY BALAZAR OBANDO
 SAE1995349003208122AR7E3480047

Catastro Nacional
 2015-41174-C
 18/08/2015 13:21:21
 Refrendado

Catastro Nacional
 2015-41174-C
 20/05/2015 13:11:53

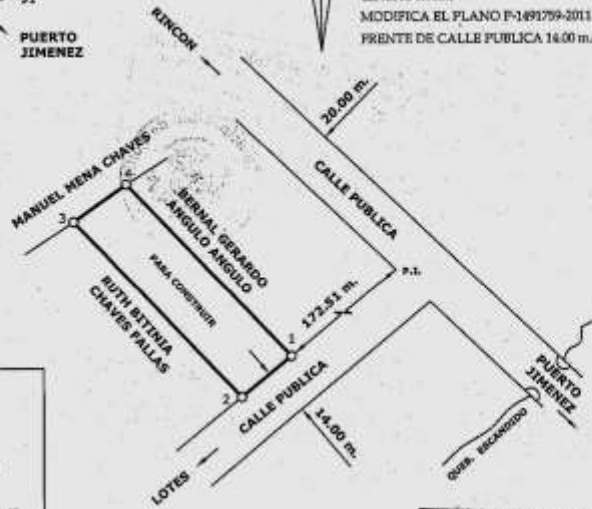
UBICACION
 HOJA RINCON
 ESCALA 1 : 50000



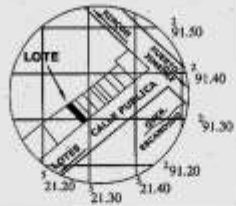
NOTAS:

DOY FE QUE LOS LINDEROS SON EXISTENTES.
 METODO POLAR.
 DOS PARADAS CON RADIALES
 ERRORES ESTIMADOS:
 ANGULAR 0'03"
 LINEAL 0.01m.
 MODIFICA EL PLANO P-1491/799-2011
 FRENTE DE CALLE PUBLICA 14.00 m.

LINEA	AZIMUT	DISTANCIA
1-2	230°10'	14.00m.
2-3	316°50'	52.98m.
3-4	54°08'	14.00m.
4-1	136°45'	52.05m.



DISEÑO DE SITIO
 ESCALA 1:10000



COLEGIO FEDERADO DE INGENIEROS
 Y ARQUITECTOS DE PUNTA RICA
 20 MAY 2015
ANOTADO

PARTE DE LA FINCA INSCRITA FOLIO REAL

6182245-002
003

AREA SEGUN REGISTRO 4455 m²

AREA

731 m²

DUÑO DE UN
 MEDRO DE LA
 FINCA CADA UNO

PROTOCOLO
 TOMO 19345
 FOLIO 174

ESTE PLANO SERVIRA UNICAMENTE
 PARA INSCRIBIR EL INMUEBLE UNA
 VEZ INSCRITO EL FRACCIONAMIENTO
 RESPECTIVO EL PLANO SURTIRA LOS
 EFECTOS JURIDICOS
 CORRESPONDIENTES DESDE LA
 FECHA DE SU INSCRIPCION EN EL
 CATASTRO

EDDIE SANTIVIA L. HERNANDEZ
 TOPOGRAFO ASOCIADO T.A. 8462

ESCALA

1 : 1000

FECHA

MARZO 2015

SITUADO EN PUERTO ESCONDIDO

DISTRITO 2 PUERTO JIMENEZ

CANTÓN 7 GOLFITO

PROVINCIA 6 PUNTARENAS

INSCRIPCIÓN: 6-1749417-2014

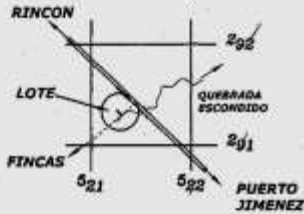
Fecha: 19/06/2014 08:22:47
 Registrador: GEANNA VILLAREAL CRUZ
 SOEDBFC3CCTD855207A910A810E86F

Catastro Nacional
 2014-29564-C
 06/06/2014 09:47:36
 Registro

ENTERO:
170278999

Catastro Nacional
 2014-29564-C
 06/06/2014 11:33:06
 Registro

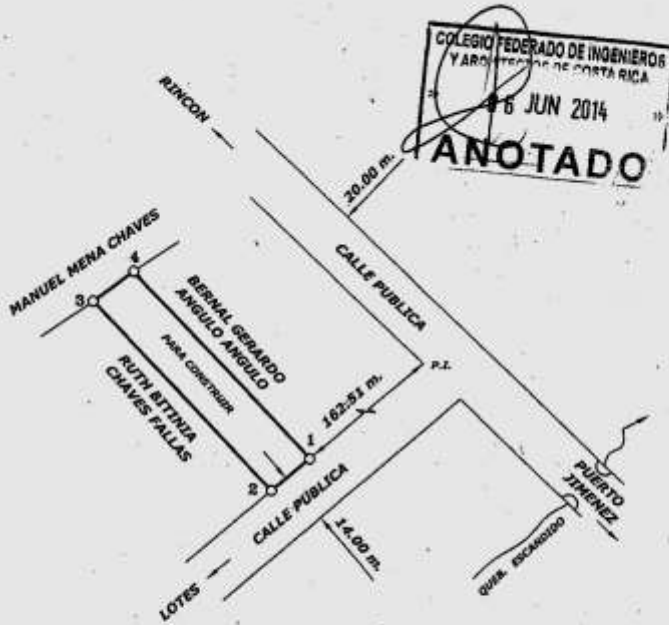
UBICACION
 HOJA RINCON
 ESCALA 1 : 50000



NOTAS:

DOY FE QUE LOS LINDEROS SON EXISTENTES.
 METODO POLAR.
 DOS PARADAS CON RADIALES
 ERRORES ESTIMADOS:
 ANGULAR 0'01"
 LINEAL 0.01m.
 MODIFICA EL PLANO P-1491759-2011
 FRENTE DE CALLE PUBLICA 10.00 m.

LINEA	AZIMUT	DISTANCIA
1-2	230°14'	10.00m.
2-3	316°45'	52.04m.
3-4	54°08'	10.00m.
4-1	136°40'	51.36m.



COLEGIO FEDERADO DE INGENIEROS
 Y ARQUITECTOS DE COSTA RICA
 06 JUN 2014
ANOTADO

PARTE DE LA FINCA INSCRITA FOLIO REAL 6182245-002 003		AREA 514 m²	ESTE PLANO SERVIRA UNICAMENTE PARA INSCRIBIR EL INMUEBLE. UNA VEZ INSCRITO EL FRACCIONAMIENTO RESPECTIVO EL PLANO SURTIRA LOS EFECTOS JURIDICOS CORRESPONDIENTES DESDE LA FECHA DE SU INSCRIPCION EN EL CATASTRO
DUÑO DE UN MEDIO CADA UNO EN LA NUDA PROPIEDAD		PROTOCOLO TOMO 18815 FOLIO 013	
AREA SEGUN REGISTRO 4969 m²		ESCALA 1 : 1000	SITUADO EN PUERTO ESCONDIDO DISTRITO 2 PUERTO JIMENEZ CANTÓN 7 GOLFITO PROVINCIA 6 PUNTARENAS
EDDIE SANDOVAL HERNANDEZ TOPOGRAFO ASOCIADO T.A. 8462		FECHA MARZO 2014	