

COMPROBANTE DE INSCRIPCIÓN CATASTRAL



REGISTRO INMOBILIARIO
SUBDIRECCIÓN
CATASTRAL

INSCRIPCIÓN No:
5-1989852-2017

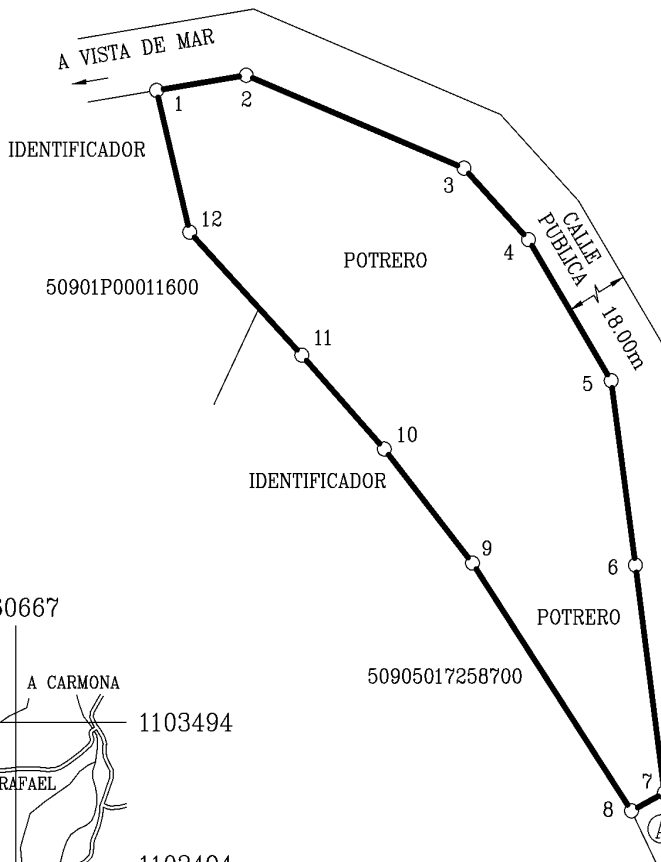
Fecha : 31/07/2017 10:41:18
Registrador: PRISCILA MURILLO ARROYO
49EB308399F448C83BBF67D2DA62A206

Catastro Nacional
2017-55006-C
18/07/2017 08:51:10
Reingreso

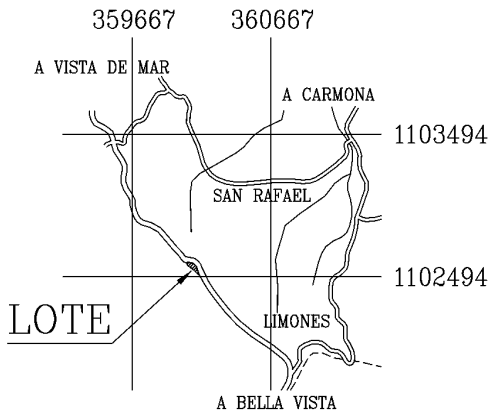


Contrato 732260
Fecha 17/07/2017
Sellado CFIA

NUMERO ENTERO
24137019-1

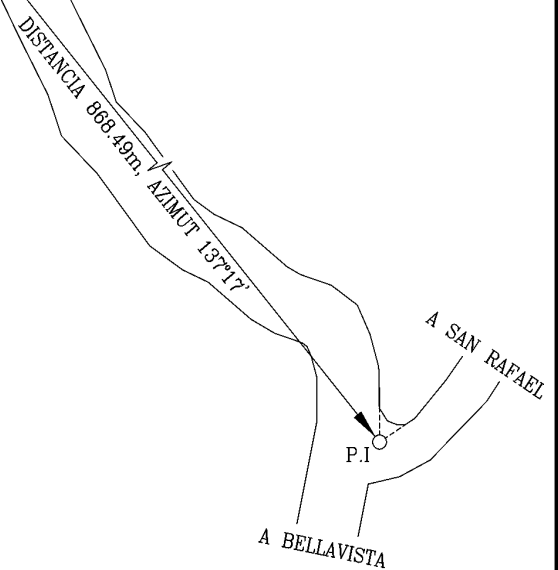


COORDENADAS NACIONALES CRTM05		
VERTICE	ESTE	NORTE
1	360150.70	1102559.20
2	360163.62	1102561.33
3	360195.03	1102548.27
4	360204.34	1102538.23
5	360216.26	1102518.41
6	360219.77	1102492.47
7	360223.94	1102460.49
8	360219.19	1102457.94
9	360196.26	1102492.76
10	360183.54	1102508.80
11	360171.65	1102521.99
12	360155.47	1102539.27



UBICACION
HOJA CERRO AZUL
ESCALA 1:50000

- NOTAS:
- LEVANTAMIENTO POLAR, POLIGONAL ABIERTA
 - ERROR LINEAL ESTIMADO: 0.01m
 - ERROR ANGULAR ESTIMADO: 00°01'
 - EXACTITUD RELATIVA +/- 0.20m
 - EXACTITUD ABSOLUTA +/- 2.00m
 - ESCALA DEL MAPA CATASTRAL 1:5000
 - DOY FE DE LA EXISTENCIA DE LINDEROS
 - PARA RECTIFICAR MEDIDA
 - MODIFICA AL PLANO CATASTRADO G-368477-1996
 - IDENTIFICADOR PREDIAL COLINDANTE (A): 50901008706400
 - FRENTE A CALLE PUBLICA DEL VERTICE 1 AL VERTICE 7= 142.36m.
 - DATOS TOMADOS DE LA ORTOFOTO OFICIAL AVISO 01-2011 PUBLICADO EN GACETA 146 DEL 29 DE JULIO DEL 2011 DEL IGN Y REGISTRO INMOBILIARIO.



INSCRITO EN FOLIO REAL
5 00174307-000
AREA SEGUN REGISTRO: 2947.52m²
IDENTIFICADOR PREDIAL
50901017430700

AREA A CATASTRAR
2997m²

SITUADO EN: LIMONES
DISTRITO: 01 CARMONA
CANTON: 09 NANDAYURE
PROVINCIA: 05 GUANACASTE



Firmado digitalmente por RICARDO ADOLFO BARRANTES ARGUEDAS (FIRMA)
Nombre de reconocimiento (DN):
serialNumber=CFF-01-0692-0244, sn=BARRANTES ARGUEDAS, givenName=RICARDO ADOLFO, cn=CR, o=PERSONA FISICA, ou=CIUDADANO, c=RICARDO ADOLFO BARRANTES ARGUEDAS (FIRMA)
Fecha: 2017.07.14 21:17:35 -06'00'

ESCALA 1:1000 FECHA JULIO 2017

PROTOCOLO
TOMO: 20299
FOLIO: 024

RICARDO BARRANTES ARGUEDAS
TOPOGRAFO ASOCIADO TA-8500