

..

REPUBLICA DE COSTA RICA
REGISTRO NACIONAL
NUMERO DE CERTIFICACION: RNPDIGITAL-3546931-2015

■


Plano(s) Catastrado(s)


PLANO: 6-1195206-2007

INSCRIPCIÓN: 6-1195206-2007
Fecha: 05/07/2007 07:29:14
Registrador: VICTOR ELIAS SOLIS RUIZ
25A86177E0FC4FE59CCF3F10C6027C29

Catastro Nacional
1-2204824
02/07/2007 14:57:32
Reingreso

Catastro Nacional
1-2204824
02/07/2007 14:57:32
Reingreso





UBICACION GEOGRAFICA
ESCALA 1:50.000

LINEA	A Z I M U T	DISTANCIA
1 - 2	347°01'40"	27.12m
2 - 3	244°49'59"	16.70m
3 - 4	225°39'29"	15.88m
4 - 5	245°59'30"	9.31m
5 - 6	255°44'53"	13.59m
6 - 7	237°43'28"	8.72m
7 - 8	215°50'02"	32.25m
8 - 9	226°01'38"	16.25m
9 - 10	239°33'03"	14.55m
10 - 11	144°06'29"	66.60m
11 - 12	37°30'46"	30.65m
12 - 13	31°40'14"	19.47m
13 - 14	09°16'40"	19.06m
14 - 15	50°53'24"	17.17m
15 - 16	22°43'40"	29.27m
16 - 1	62°09'30"	10.27m

UNICAMENTE PARA USO AGRICOLA.
 COLINDANTE A: HACIENDA VIGO BURO HVB SA

DIRECCION DE MUESTREO
2. M. V. U.

29 JUN. 2007

PARA REGISTRO DE CATASTRO

NOTAS

- DOY FE QUE LOS LINDEROS SON EXISTENTES.
- LEVANTAMIENTO POLAR, POLIGONAL CERRADA.
- ERROR ANGULAR ESTIMADO 00' 01".
- ERROR LINEAL ESTIMADO 0.02 m.
- MODIFICA AL PLANO CATASTRADO # P-851034-2003.
- TODAS LAS MEDIDAS INDICADAS SON EN METROS.
- DEL VERTICE 10 AL PUNTO X 308.46m.
- DEL VERTICE 1 AL VERTICE 10 FRENTE A SERVIDUMBRE: 154.36m.

CALLE PUBLICA

828.99m A LINEA DE PROPIEDAD

TRINIDAD
SOSA
BERMUDEZ

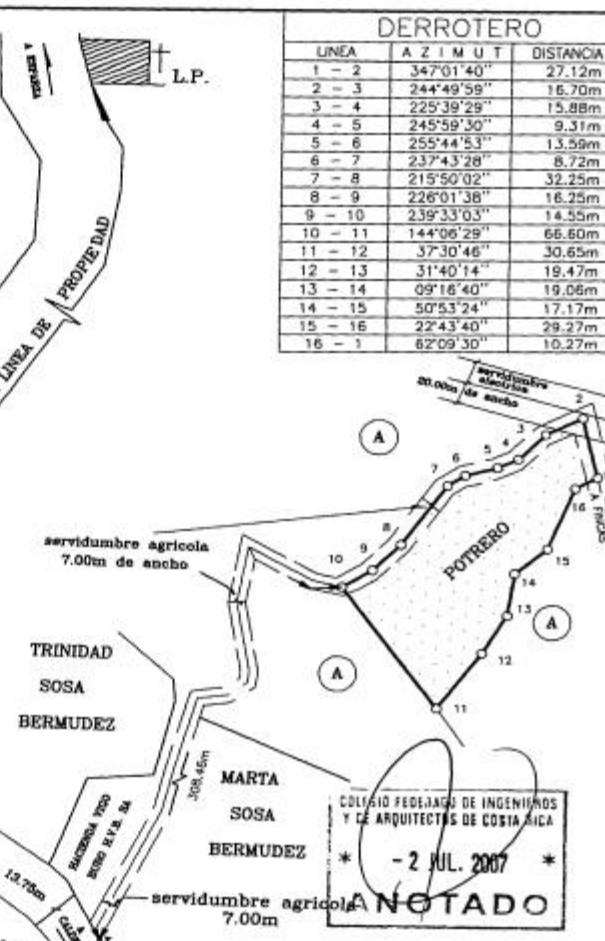
MARTA
SOSA
BERMUDEZ

servidumbre agricola 7.00m de ancho

servidumbre agricola 7.00m

308.46m

13.73m



PROPIEDAD DE: CEDULA JURIDICA:

HACIENDA VIGO BURO H.V.B. 3-101-380785

SOCIEDAD ANONIMA

AREA A CATASTRAR:

5597.13m²

SITUADO EN: JUANILAMA

DISTRITO: 02 SAN JUAN GRANDE

CANTON: 02 ESPARZA

PROVINCIA: 06 PUNTARENAS

ES PARTE DEL FOLIO REAL

#6011259A-000

AREA SEGUN REGISTRO

17he0000.00m²

ESCALA:

1:2000

ARCHIVO:

DON JOSE ESPARZA

parcelas

FECHA:

ABRIL 2007.

PROTOCOLO

TOMO: 14477

FOLIO: 042 Y 094

Anotaciones

Código Provincia	Número	Año	Observaciones	Estado
6 - PUNTARENAS	1195206	2007	PLANO A SER MODIFICADO POR LA PRESENTACIÓN: 1-2355018	Activa

No tiene movimientos en Bienes Inmuebles

El Registro Nacional advierte que las anotaciones registrales antes del 25 de mayo del 2011 no están disponibles para ser consultadas por este medio.

La fecha de Inscripción del plano se visualiza a todos los planos que fueron inscritos a partir del 28 de Junio del 2003, antes no se disponía de esa información.
DE ACUERDO AL ARTICULO 71 DEL REGLAMENTO A LA LEY DEL CATASTRO NACIONAL, ESTA CERTIFICACION NO INDICA SI EL PLANO ESTA CADUCO.

ESTA CERTIFICACION, CUYOS DERECHOS ARANCELARIOS FUERON DEBIDAMENTE CANCELADOS, CONSTITUYE DOCUMENTO PUBLICO CONFORME LO ESTABLECEN LOS ARTICULOS 369 DEL CODIGO PROCESAL CIVIL, 5 INCISO D) DE LA LEY DE CERTIFICADOS, FIRMAS DIGITALES Y DOCUMENTOS ELECTRONICOS N° 8454, Y EL DECRETO EJECUTIVO N° 35488-J, PUBLICADO EN LA GACETA N° 196, DEL 8 DE OCTUBRE DE 2009. EN DICHO MARCO LEGAL SE ESTABLECE LA OBLIGATORIEDAD DE RECIBIR ESTE DOCUMENTO POR PARTE DE LOS ENTES PÚBLICOS Y PRIVADOS, ASÍ COMO PARA LOS PARTICULARES, POR LO QUE SI TIENE PROBLEMAS PARA LA RECEPCIÓN DE ESTE DOCUMENTO Y APLICACIÓN DE SUS EFECTOS LEGALES, SIRVASE COMUNICARLO AL CENTRO DE ASISTENCIA AL USUARIO, Teléfono. 2221-0845.

ESTIMADO USUARIO, EL REGISTRO NACIONAL LE INDICA QUE EL VALOR DE LA PRESENTE CERTIFICACION FUE ESTABLECIDO POR LA JUNTA ADMINISTRATIVA EN LA SUMA DE DOS MIL CUATROCIENTOS OCHENTA Y DOS COLONES CON CINCUENTA CENTIMOS MAS LOS TIMBRES RESPECTIVOS; NINGUNA PERSONA FISICA O JURIDICA PUEDE VARIAR ESE VALOR.

EMITIDA A TRAVES DEL PORTAL DE SERVICIOS DIGITALES Y CON DATOS CONSULTADOS A UNA REPLICA OFICIAL DE LA BASE DE DATOS DEL REGISTRO NACIONAL, A LAS 21 HORAS 34 MINUTOS Y 08 SEGUNDOS, DEL 10 DE ABRIL DE 2015.
PODRA SER VERIFICADA EN EL SITIO www.rnpdigital.com DENTRO DE LOS SIGUIENTES 15 DIAS NATURALES.