



**ÁREAS
SILVESTRES**

PASEO Y SENDERO BEYER FARM

DEL CONDADO DE KOSCIUSKO

1013 E Arthur St, Warsaw, IN 46580



Paseo y sendero: 1 milla
Superficie: 60 acres de humedal







El sendero Beyer Farm ofrece un escape tranquilo y educa al público acerca de los humedales, vida silvestre y vegetación en los alrededores. Es un lugar preferido para correr, caminar y andar en bicicleta.

El sendero es parte de la ruta ecológica de Lake City. Está ubicado en el borde del lago Pike en Warsaw y pasa a través de los bosques y humedales. Se conecta con la playa del lago Pike y el parque Lucerne.

Localizador en el mapa:

P Estacionamiento

Este sendero ofrece:

-  Accesible para personas con movilidad reducida
-  Senderos pavimentados
-  Ciclismo en pavimento
-  Uso de correa requerida
-  Vida silvestre
-  Observación de aves



**CLEARLY
KOSCIUSKO**

VisitKosciuskoCounty.org



watershedfoundation.org

Vea la versión digital de este folleto al escanear con la cámara de su teléfono el código QR.

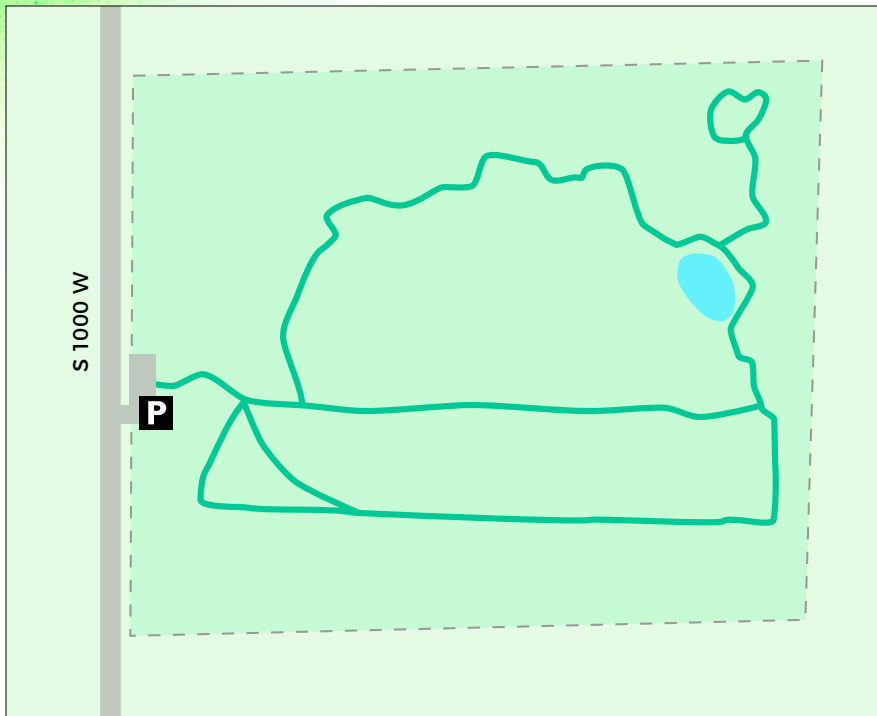


ÁREAS
SILVESTRES

RESERVA NATURAL BOCK

DEL CONDADO DE KOSCIUSKO

11659 IN-14, Akron, IN 46910



Localizador en el mapa:

P Estacionamiento

Este sendero ofrece:

- Excursionismo
- Uso de correa requerida
- Vida silvestre
- Observación de aves
- Esquí de fondo


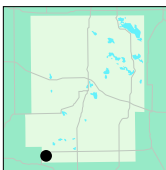
Paseo y sendero: 1.3 millas

Superficie: 46.8 acres

Disfrute caminatas a través de praderas, humedales y zonas boscosas, mientras que descubre hermosas flores de verano y primavera. La reserva es hogar de una única variedad de árboles, que incluye, haya, arce, sicomoro, cerezo negro y fresno azul. El pintoresco paisaje es completado por diversas lagunas pequeñas y una gran pradera florida.

La reserva natural Bock está abierta diariamente desde el amanecer hasta el atardecer.

Está programado cerrar los senderos al público a finales del 2024 como parte del plan de ACRES para actualizar las comodidades de la reserva natural para sus visitantes. Lea más en: acreslandtrust.org/raisingourstandards



**CLEARLY
KOSCIUSKO**

VisitKosciuskoCounty.org



watershedfoundation.org

Vea la versión digital de este folleto al escanear con la cámara de su teléfono el código QR.

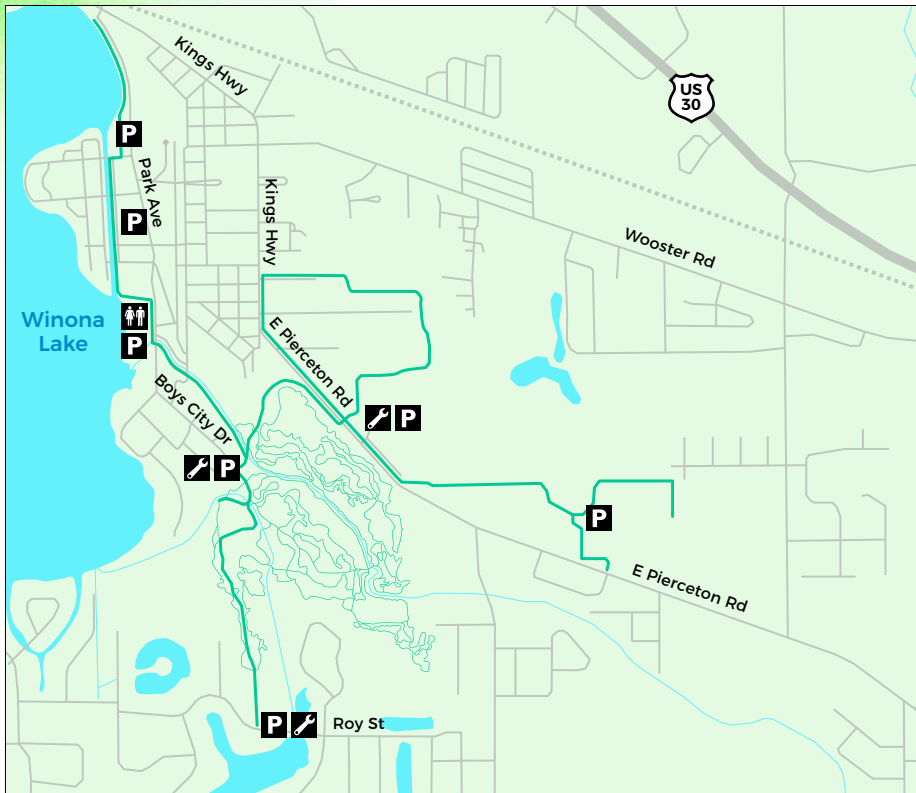


ÁREAS SILVESTRES

SENDERO HERITAGE

DEL CONDADO DE KOSCIUSKO

1001 E Canal St, Winona Lake, IN 46590

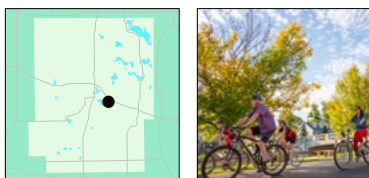


Localizador en el mapa:

- P** Estacionamiento
 - ♿** Baños
 - Sendero Heritage (sendero pavimentado)
 - Senderos de Winona Lake (senderos de tierra)
- Dirijase al mapa de senderos de Winona Lake para obtener más información.


Este sendero ofrece:

- ♿** Accesible para personas con movilidad reducida
- ♿** Senderos pavimentados
- ♿** Uso de correa requerida
- 🚲** Ciclismo en pavimento
- 🦌** Vida silvestre
- 🐦** Observación de aves
- 🏂** Esquí de fondo
- 🗺️** Arte público



Sendero Heritage: 1.8 millas • Senderos de Winona Lake: 9.7 millas

El sendero Heritage es una sección de la ruta ecológica de Lake City, pasa a través del pueblo de Winona Lake junto al lago y a través de los bosques, conectando el parque de Winona Lake, playa, parque de diversiones acuático y el campus de Grace College. Exhibe arte que interpreta los atributos del legado de Winona Lake.



Los senderos de Winona Lake son desafiantes rutas de ciclismo de montaña. Incluyen subidas de colinas, descensos rápidos y divertidas áreas planas. (Nota: los senderos podrían ser modificados de una temporada a otra).



VisitKosciuskoCounty.org



watershedfoundation.org

Vea la versión digital de este folleto al escanear con la cámara de su teléfono el código QR.

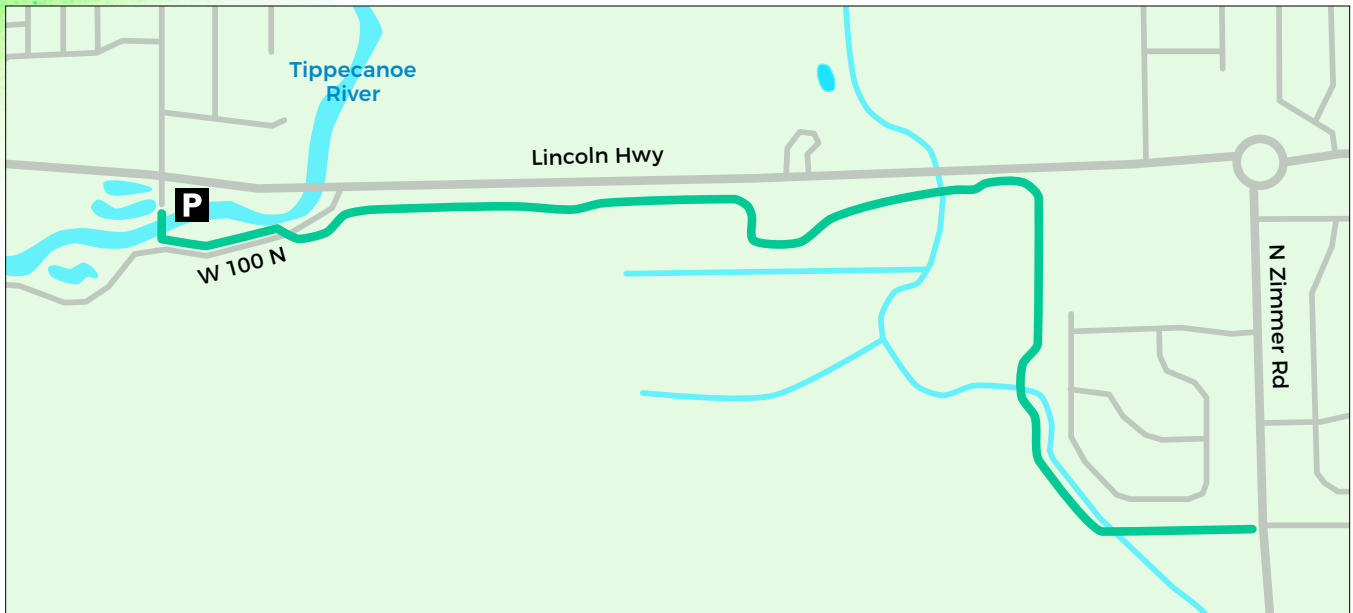


ÁREAS
SILVESTRES

SENDERO OLD CHINWORTH BRIDGE

DEL CONDADO DE KOSCIUSKO

3495 W Old Rd 30, Warsaw, IN 46580



Sendero: 1.9 millas

El sendero Old Chinworth Bridge es parte de la ruta ecológica de Lake City, y le permite a los visitantes pasar por el río Tippecanoe. Este histórico puente de hierro data del año 1897 y es un lugar tranquilo para visitar.


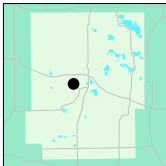
El sendero es perfecto para caminar, correr y andar en bicicleta e incluye dos puentes históricos y un área para picnic.

Localizador en el mapa:

P Estacionamiento

Este sendero ofrece:

- Accesible para personas con movilidad reducida
- Uso de correa requerida
- Ciclismo en pavimento
- Vida silvestre
- Observación de aves
- Área de remo



CLEARLY
KOSCIUSKO®

VisitKosciuskoCounty.org

TWF
THE WATERSHED
FOUNDATION

watershedfoundation.org

Vea la versión digital de este folleto al escanear con la cámara de su teléfono el código QR.

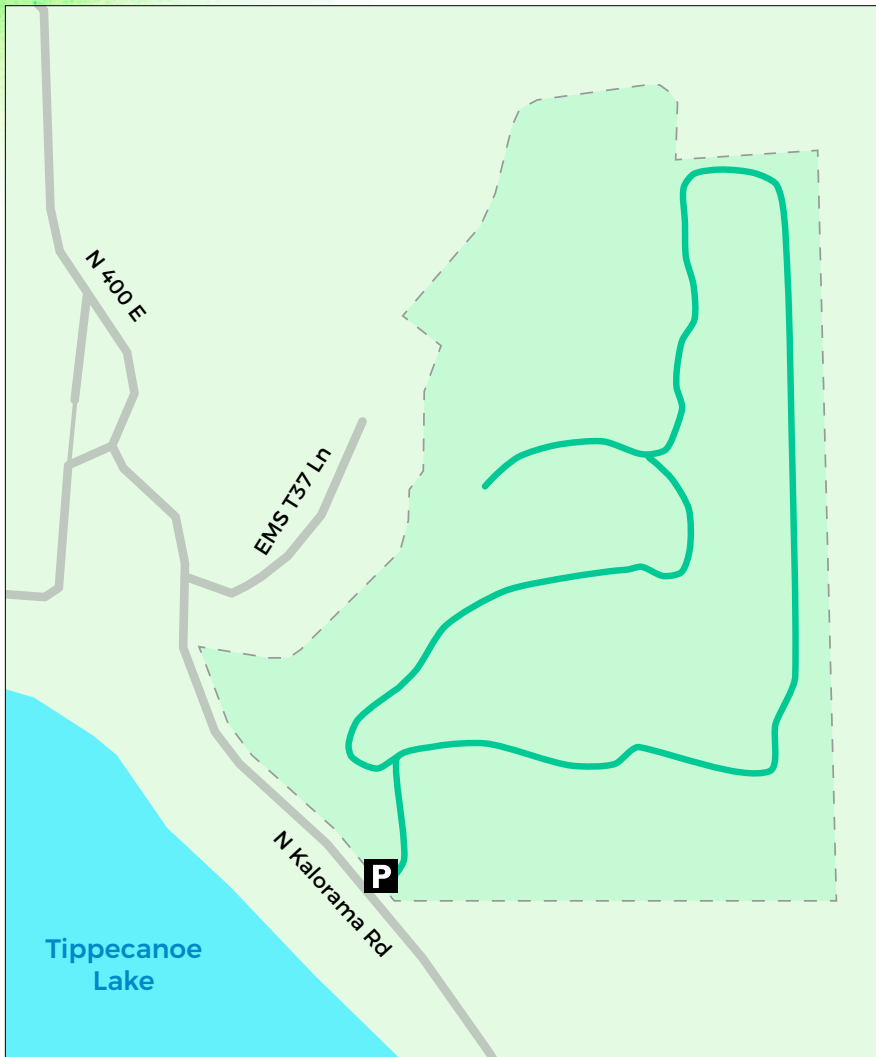




ÁREAS SILVESTRES

BOSQUE OPPENHEIM DEL CONDADO DE KOSCIUSKO






7127-6929 N Kalorama Rd, Leesburg, IN 46538



Localizador en el mapa:

P Estacionamiento

Este sendero ofrece:


-  Excursionismo
-  Ciclismo de montaña
-  Uso de correa requerida
-  Vida silvestre
-  Observación de aves

Senderos: 1.2 millas
Superficie: 63 acres

Esta reserva natural es un bosque frondoso y provee al público con la historia de la pre-agricultura natural de Indiana.

Se pueden observar árboles macizos e intactos, que incluyen robles, nogales y torres de álamo de tulipán sobre una rica historia de flores nativas y juncias. Las ondulantes colinas boscosas tienen algunas de las flores silvestres más espectaculares del medio oeste.

Este sendero educa a los visitantes con respecto a la herencia natural del estado y cómo pueden contribuir para preservarla en el condado de Kosciusko.



CLEARLY
KOSCIUSKO®

VisitKosciuskoCounty.org



watershedfoundation.org

Vea la versión digital de este folleto al escanear con la cámara de su teléfono el código QR.



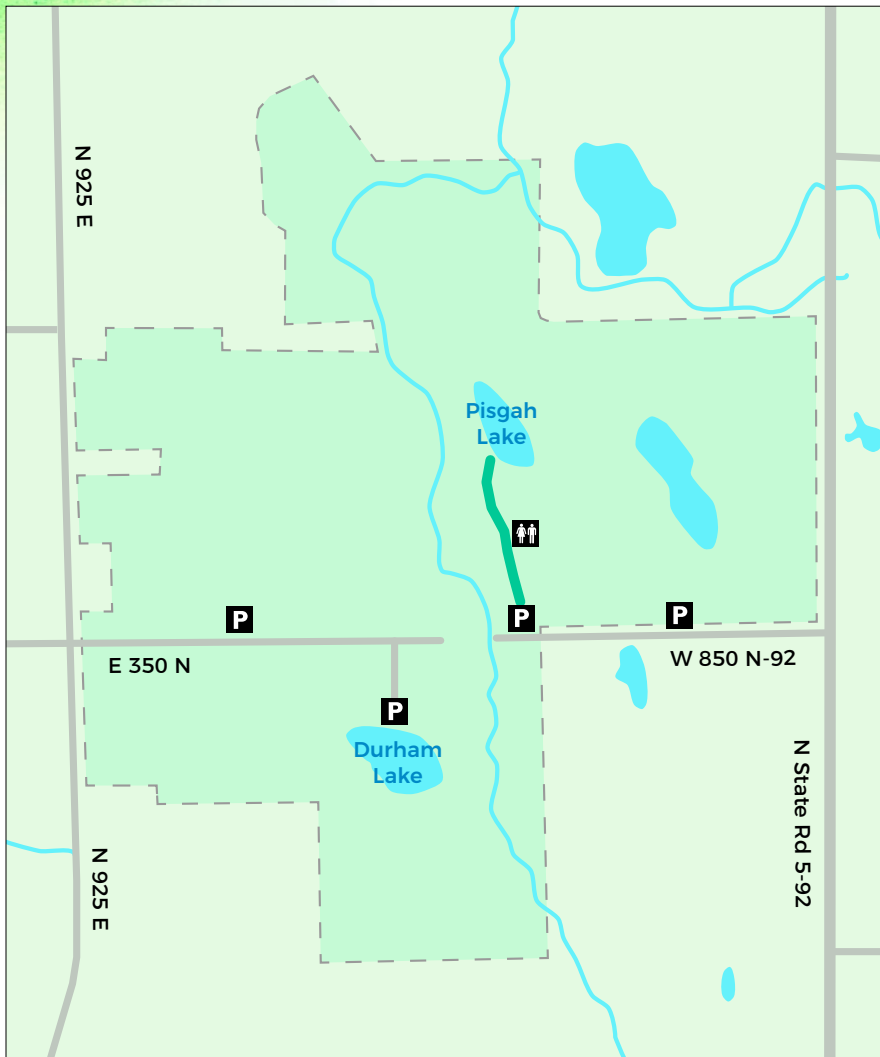


ÁREAS SILVESTRES

ZONA PANTANOSA Y PASEO PISGAH

DEL CONDADO DE KOSCIUSKO

9939 E 350 N. North Webster, IN 46555



Localizador en el mapa:

- Estacionamiento
- Baños

Este sendero ofrece:

- Accesible para personas con movilidad reducida
- Excursionismo
- Vida silvestre
- Observación de aves
- Verifique zona de caza


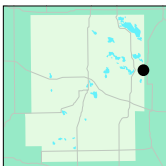
Paseo: 0.5 millas

Superficie: 445 acres

Esta es un área protegida para preservar recursos para una variedad de especies de animales y plantas.

Está compuesto por pastizales, humedales, bosque de montaña y hábitat lacustre.

La mejor razón para visitar Pisgah es para mirar especies de pantano que son difíciles de encontrar, como gallinulas común, soras, garzas verdes, rascóns de virginia, fochas americana y cuclillos piquinegros.



CLEARLY
KOSCIUSKO®

VisitKosciuskoCounty.org



watershedfoundation.org

Vea la versión digital de este folleto al escanear con la cámara de su teléfono el código QR.





ÁREAS
SILVESTRES

WAWASEE AREA CONSERVANCY FOUNDATION CENTRE & PASEO CONKLIN BAY DEL CONDADO DE KOSCIUSKO

11586 N SR 13, Syracuse, IN 46567









Localizador en el mapa:

P Estacionamiento

 Baños


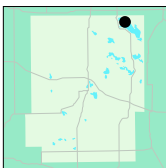
Este sendero ofrece:

-  Excursionismo
-  Uso de correa requerida
-  Ciclismo en pavimento
-  Vida silvestre
-  Observación de aves
-  Esquí de fondo

Senderos: 3 millas
Superficie: 40 acres

El paseo Conklin Bay extiende las 11 millas existentes de sendero con una milla y media de paseo por un humedal junto con dos tercios de milla adicionales de senderos sobre concreto. La nueva sección del sendero fue abierta oficialmente en mayo del 2020 y pasa a través del área de conservación del humedal Rolland. Además, incluye cuatro miradores para que los visitantes admiren la vista.

Wawasee Area Conservancy Foundation Centre, también conocido como Lagos Levinson-LaBrosse y Wetlands Education Center, está ubicado cerca, en 40 acres de humedales, bosques y orillas de lagos. Provee programas educativos, talleres y un lugar para que la comunidad se reúna. Wawasee Area Conservancy Foundation está dedicada a proteger los humedales y vida silvestre en el área.



CLEARLY
KOSCIUSKO®

VisitKosciuskoCounty.org



watershedfoundation.org

Vea la versión digital de este folleto al escanear con la cámara de su teléfono el código QR.





SENDEROS WAWASEE AREA CONSERVANCY FOUNDATION SYRACUSE LAKE WETLAND (ESTE) & SENDERO BUCK ISLAND (OESTE)

DEL CONDADO DE KOSCIUSKO

11636 N SR 13, Syracuse, IN 46567



Localizador en el mapa:

P Estacionamiento

Este sendero ofrece:



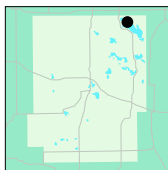
- Excursionismo
- Uso de correa requerida
- Vida silvestre
- Observación de aves
- Esquí de fondo

Sendero de humedal: 0.3 millas
Sendero Buck Island: 0.6 millas
Superficie: 140 acres

El sendero de Buck Island está ubicado cerca de la reserva Between the Lake alrededor del lago Mud. Esta área es propiedad de Wawasee Area Conservancy Foundation (WACF), que está comprometida a proteger los humedales naturales en el área. WACF espera crear un ambiente donde la comunidad pueda salir y apreciar el entorno al aire libre.

Situado cerca del lago Wawasee, Conklin Bay Wetlands y los lagos Levinson-LaBrosse y el Centro Educativo Wetlands, el sendero Syracuse Lake Wetlands consiste en tres senderos.

En estos senderos, puedes ver hermosos humedales, zonas boscosas y orillas de lagos. Los senderos están abiertos todos los días desde el amanecer hasta el anochecer, así que siéntete libre de caminar en esta hermosa ubicación.



CLEARLY
KOSCIUSKO®

VisitKosciuskoCounty.org



watershedfoundation.org

Vea la versión digital de este folleto al escanear con la cámara de su teléfono el código QR.

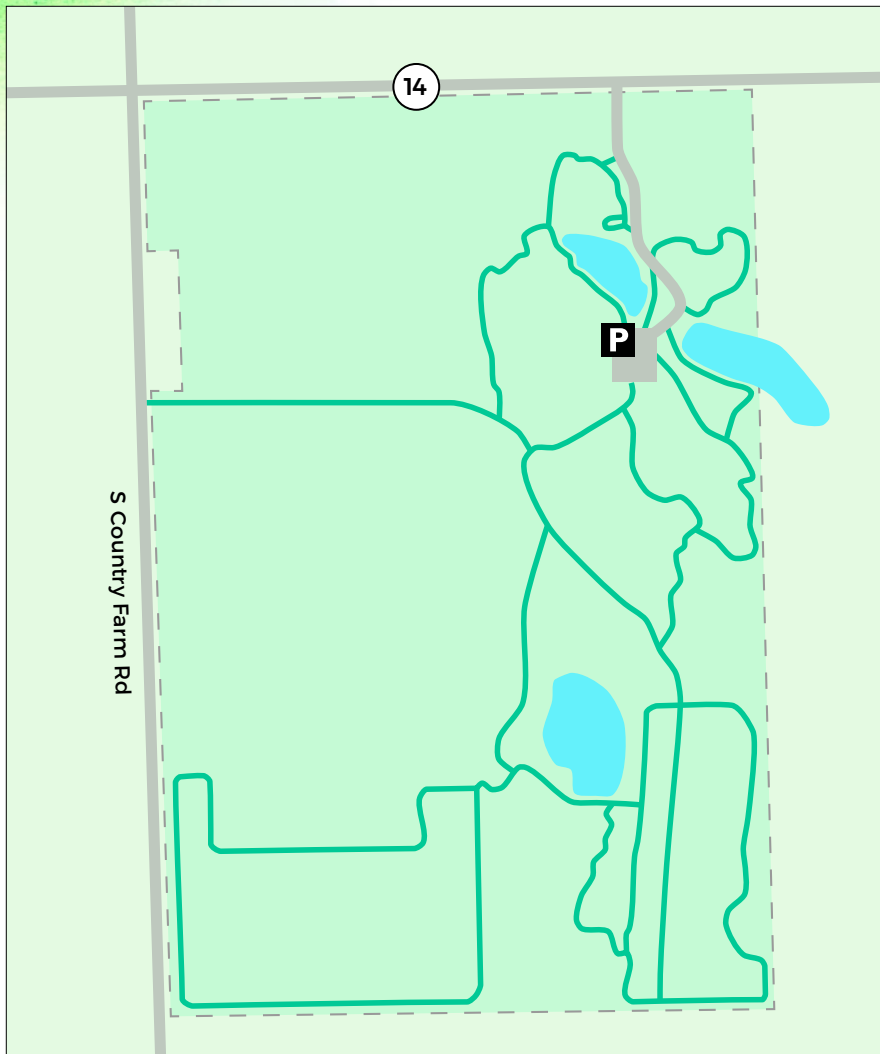


ÁREAS
SILVESTRES

RESERVA NATURAL WILDWOOD

DEL CONDADO DE KOSCIUSKO

409 E SR 14, Silver Lake, IN 46982



Localizador en el mapa:

P Estacionamiento

Este sendero ofrece:




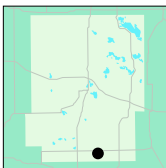
- Excursionismo
- Uso de correa requerida
- Vida silvestre
- Observación de aves
- Esquí de fondo

Senderos: 4.5 millas

Superficie: 255 acres

Esta reserva natural tiene una pequeña laguna que está rodeada de bosques, estanques vernaes, una plantación de pinos, numerosos humedales y una pradera. Hay robles, nogales y muchas otras especies de árboles, así como también numerosas especies de flores silvestres. Pueden ser observadas una variedad de aves como patos y pájaros carpinteros.

El terreno provee un hábitat para una gran diversidad de vida silvestre,



CLEARLY
KOSCIUSKO®

VisitKosciuskoCounty.org



watershedfoundation.org

Vea la versión digital de este folleto al escanear con la cámara de su teléfono el código QR.

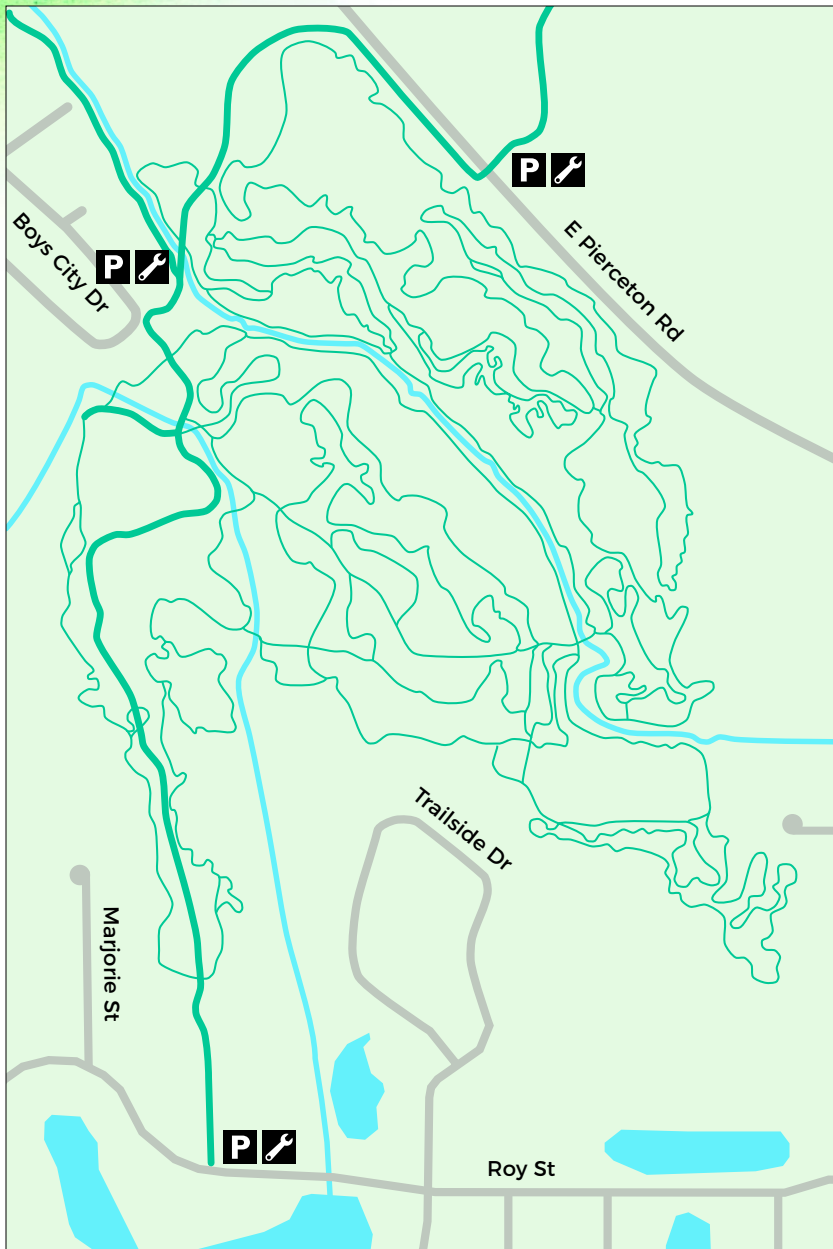


ÁREAS
SILVESTRES

SENDEROS DE WINONA LAKE

DEL CONDADO DE KOSCIUSKO

305 Boys City Dr, Winona Lake, IN 46590



Localizador en el mapa:

- P** Estacionamiento
 - 🔧** Estación de fijación de bicicletas
 - Senderos de Winona Lake (senderos de tierra)
 - Sendero Heritage (sendero pavimentado)
- Para más información vea el mapa Go to Heritage Trail


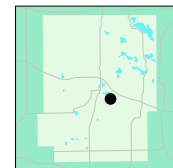
Este sendero ofrece:

- 👤** Excursionismo
- 🚴** Ciclismo de montaña
- 👤** Uso de correa requerida
- 🐾** Vida silvestre
- 🐦** Observación de aves
- 🏂** Esquí de fondo

Senderos de tierra: 9.7 millas

Los senderos de Winona Lake son desafiantes vías para ciclismo de montaña y excursionismo. Incluyen subidas de colinas, descensos rápidos y divertidas áreas planas.

Dependiendo de las condiciones climáticas, los senderos todoterreno podrían estar cerrados. El estatus de los senderos pueden ser encontrados en winonalaketrails.com. Los senderos todoterreno podrían ser modificados de una temporada a otra.



CLEARLY
KOSCIUSKO®

VisitKosciuskoCounty.org

TWF
THE WATERSHED
FOUNDATION

watershedfoundation.org

Vea la versión digital de este folleto al escanear con la cámara de su teléfono el código QR.

