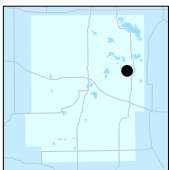
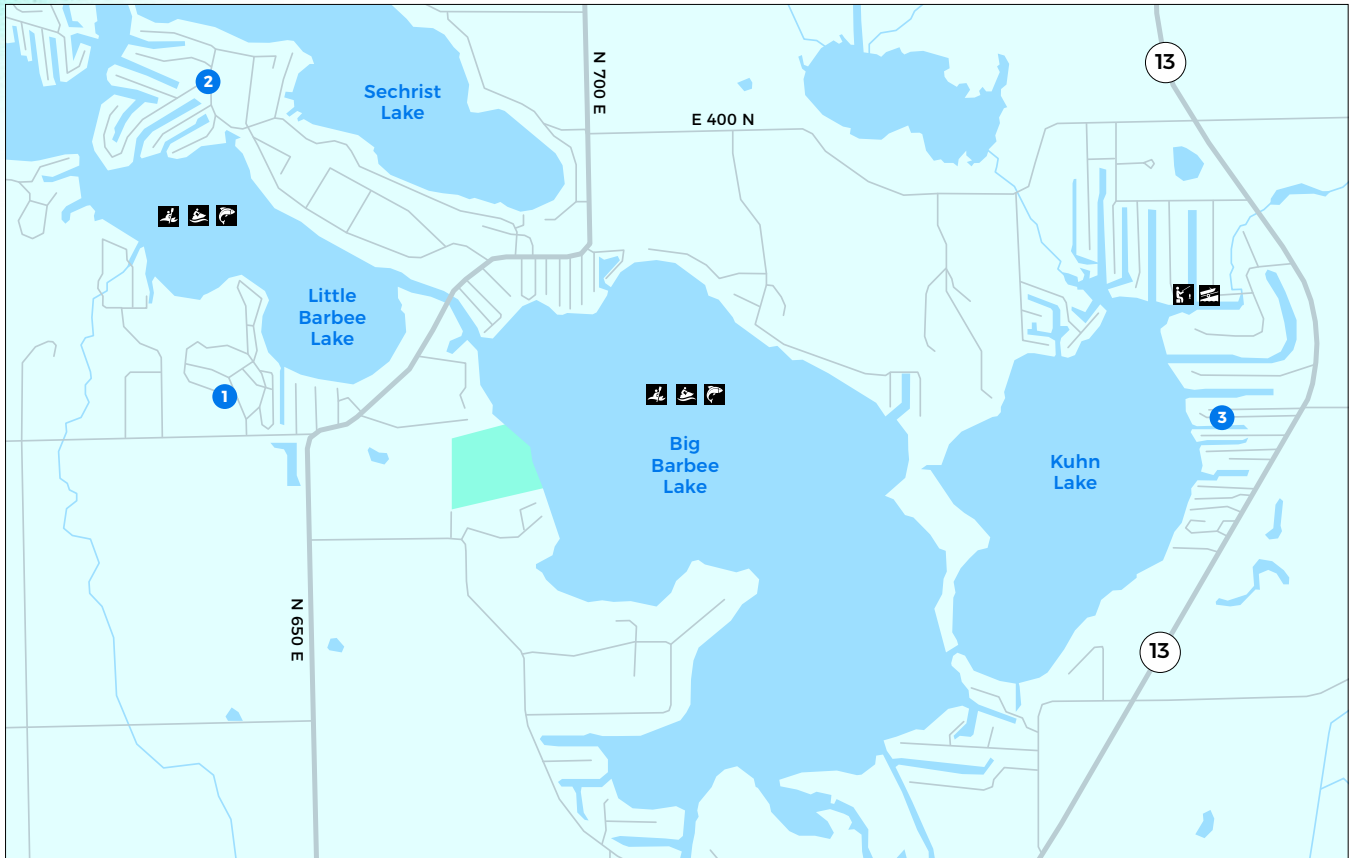


# ÁREAS AZULES

# LAGO BIG BARBEE LAGO LITTLE BARBEE DEL CONDADO DE KOSCIUSKO



**Big Barbee: 303 Acres, Profundidad 45**  
**Little Barbee: 74 Acres, Profundidad 26**

**1 TERRENO DE CAMPING JT'S LAKESIDE**

6402 E McKenna Rd, Warsaw



**2 MARINA BARBEE**

314 EMS B61 Ln, Warsaw



**3 COMPLEJO MUSKIE HOLLOW**

45 EMS B10 Lane, Pierceton

- Área para acampar
- Área de remo
- Deportes motorizados
- Área de acceso
- Arriendos
- Marina
- Muskie
- Costa para pescar



VisitKosciuskoCounty.org



watershedfoundation.org



lakes.grace.edu/research/lakes

Vea la versión digital de este folleto al escanear con la cámara de su teléfono el código QR.

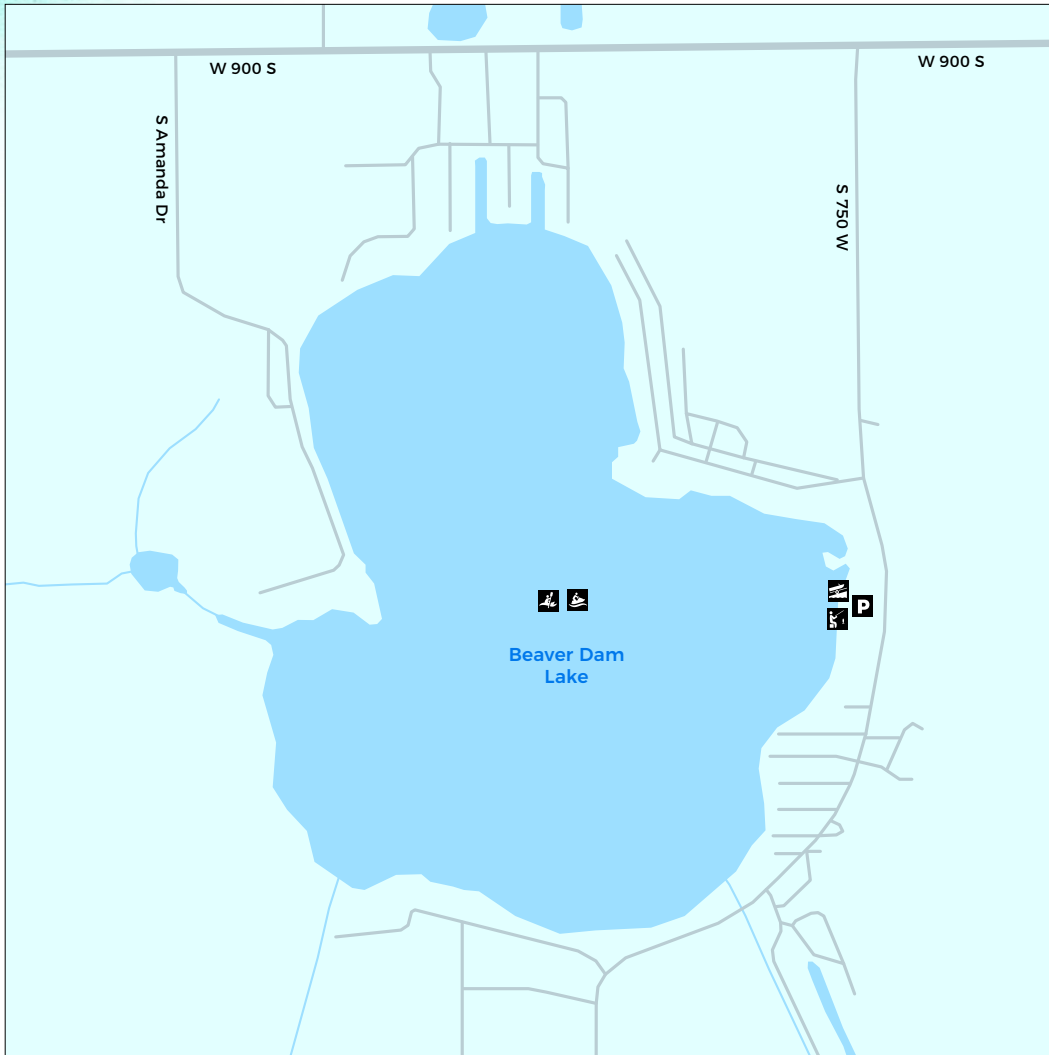




# ÁREAS AZULES

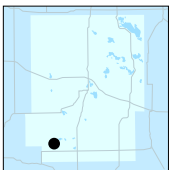
# LAGO BEAVER DAM

## DEL CONDADO DE KOSCIUSKO



- Estacionamiento
- Área de remo
- Deportes motorizados
- Área de acceso
- Costa para pescar

**155 Acres**  
**Profundidad 61**



[VisitKosciuskoCounty.org](http://VisitKosciuskoCounty.org)



[watershedfoundation.org](http://watershedfoundation.org)



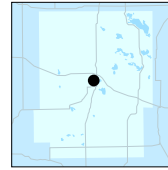
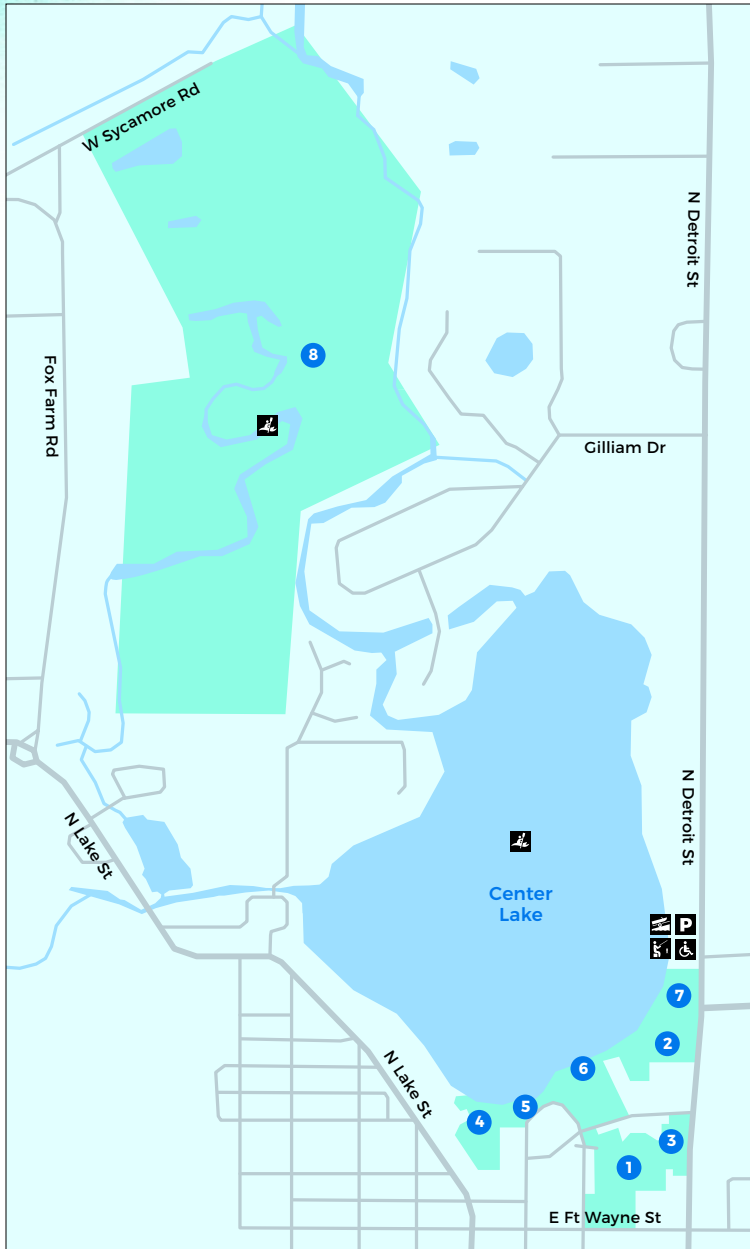
[lakes.grace.edu/research/lakes](http://lakes.grace.edu/research/lakes)

Vea la versión digital de este folleto al escanear con la cámara de su teléfono el código QR.



# ÁREAS AZULES

## LAGO CENTER DEL CONDADO DE KOSCIUSKO



- Estacionamiento
- Baños
- Accesible para personas con movilidad reducida
- Playa
- Parque de diversiones acuático
- Parque
- Jardines
- Mesas y sillas para picnic
- Patio de juegos
- Baloncesto
- Tenis
- Áreas de conservación
- Área de remo
- Área de acceso
- Arriendos
- Costa para pescar

**120 Acres**  
**Profundidad**  
**43**

- 1 PARQUE CENTRAL**  
225 E Fort Wayne St, Warsaw
- 2 JARDINES BÍBLICOS DE WARSAW**  
Corner of Canal St and SR 15N Warsaw
- 3 JARDINES DEL PARQUE CENTRAL**  
225 E Fort Wayne St, Warsaw
- 4 PARQUE NYE**  
351 N Buffalo St, Warsaw
- 5 PLAZA BUFFALO STREET Y FUENTE CASTALDI**  
347 N Buffalo St, Warsaw
- 6 PLAYA CENTER LAKE**  
119 E Canal St, Warsaw
- 7 PARQUE BIXLER**  
503 N Detroit St, Warsaw
- 8 ÁREA DE CONSERVACIÓN DE HUMEDALES DEL LAGO CENTER**



VisitKosciuskoCounty.org



watershedfoundation.org



lakes.grace.edu/research/lakes

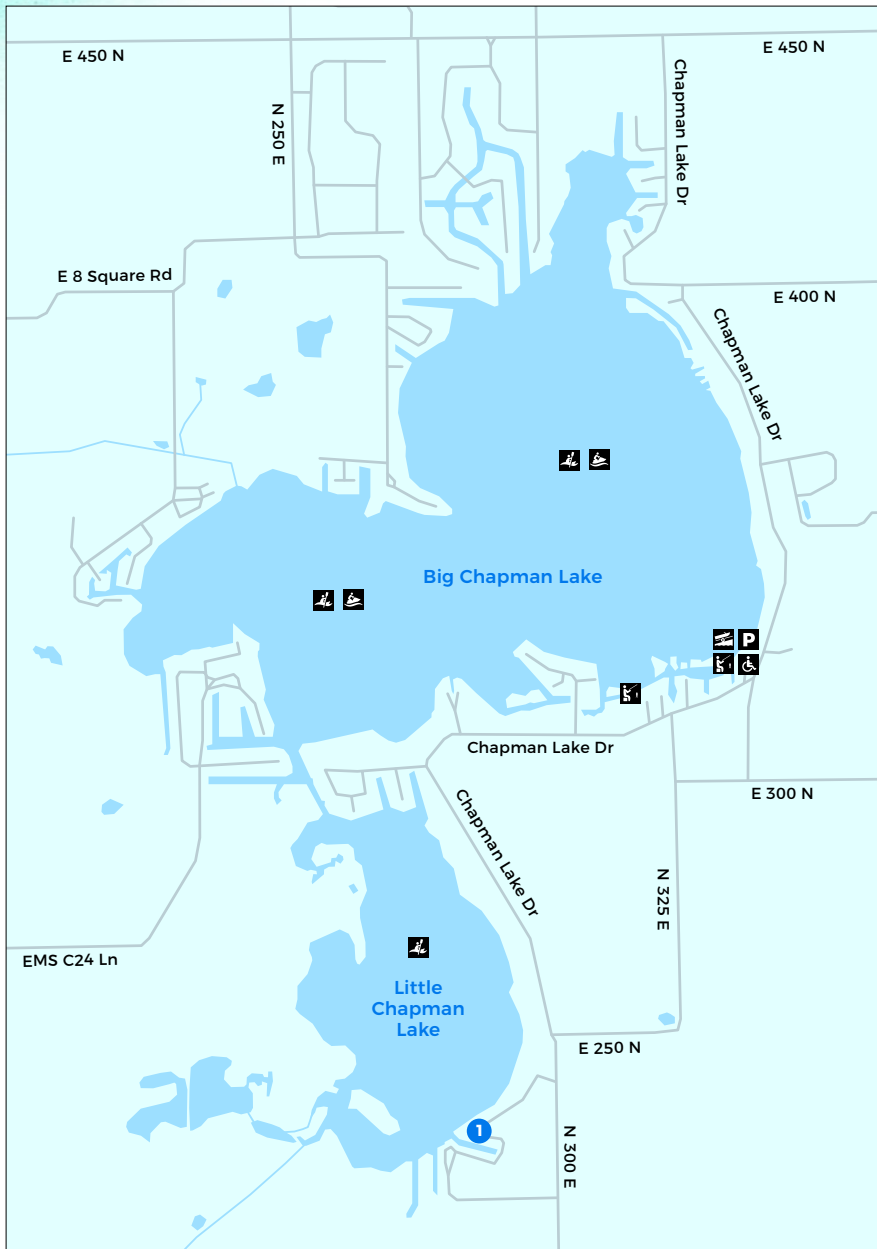
Vea la versión digital de este folleto al presionar el botón de escaneo al escanear con la cámara de su teléfono o con su cámara QR.



# ÁREAS AZULES

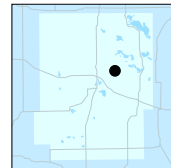
# LAGO BIG CHAPMAN LAGO LITTLE CHAPMAN

DEL CONDADO DE KOSCIUSKO



- Accesible para personas con movilidad reducida
- Área para acampar
- Área de remo
- Motor Sports
- Área de acceso
- Costa para pescar

**Big Chapman:**  
504 Acres, Profundidad 39  
**Little Chapman:**  
177 Acres, Profundidad 32



- 1** **CAMP AND FISH LLC**  
74 EMS C23 Ln, Warsaw



VisitKosciuskoCounty.org



watershedfoundation.org



lakes.grace.edu/research/lakes

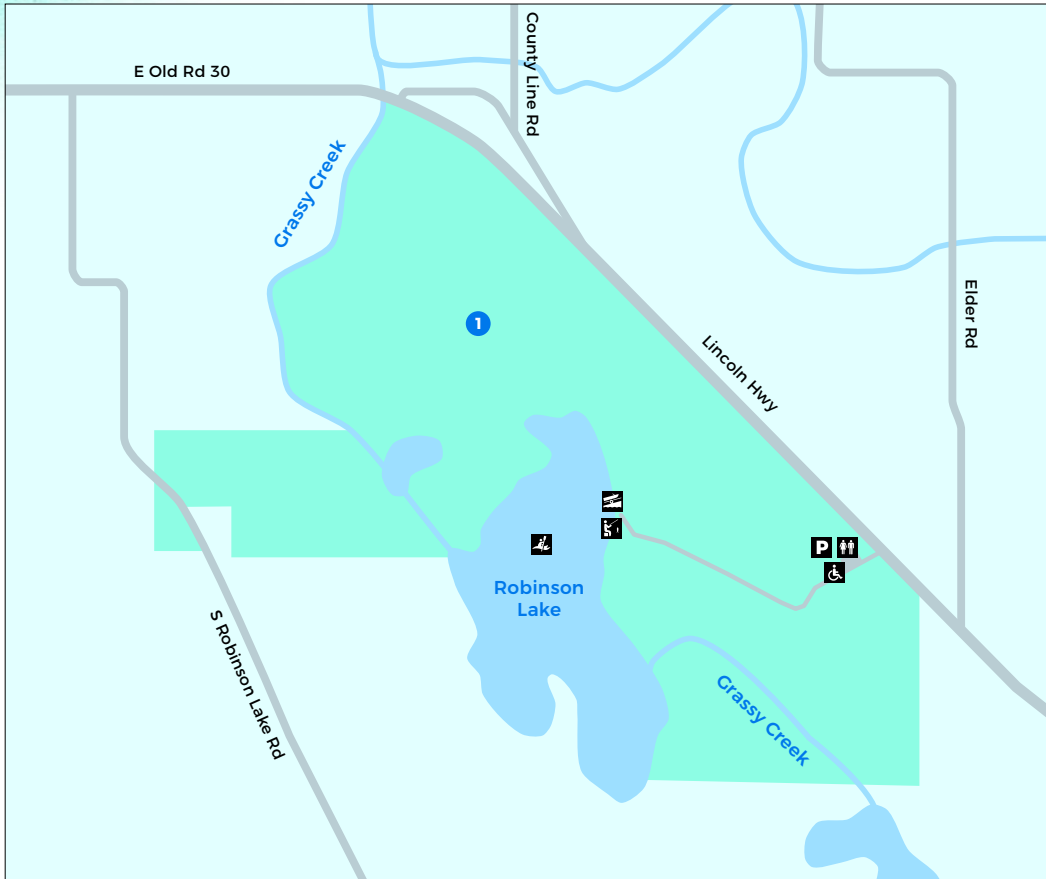
View the digital version of this brochure by scanning the QR code with your phone's camera.



# ÁREAS AZULES

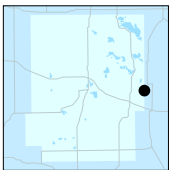
# ÁREA DE RECURSOS NATURALES DENISTON

## DEL CONDADO DE KOSCIUSKO



- Estacionamiento
- Baños
- Accesible para personas con movilidad reducida
- Área de remo
- Área de acceso
- Costa para pescar

**Robinson Lake:**  
**59 Acres**  
**Profundidad 59**



**1** **ÁREA DE RECURSOS NATURALES DENISTON**



[VisitKosciuskoCounty.org](http://VisitKosciuskoCounty.org)



[watershedfoundation.org](http://watershedfoundation.org)



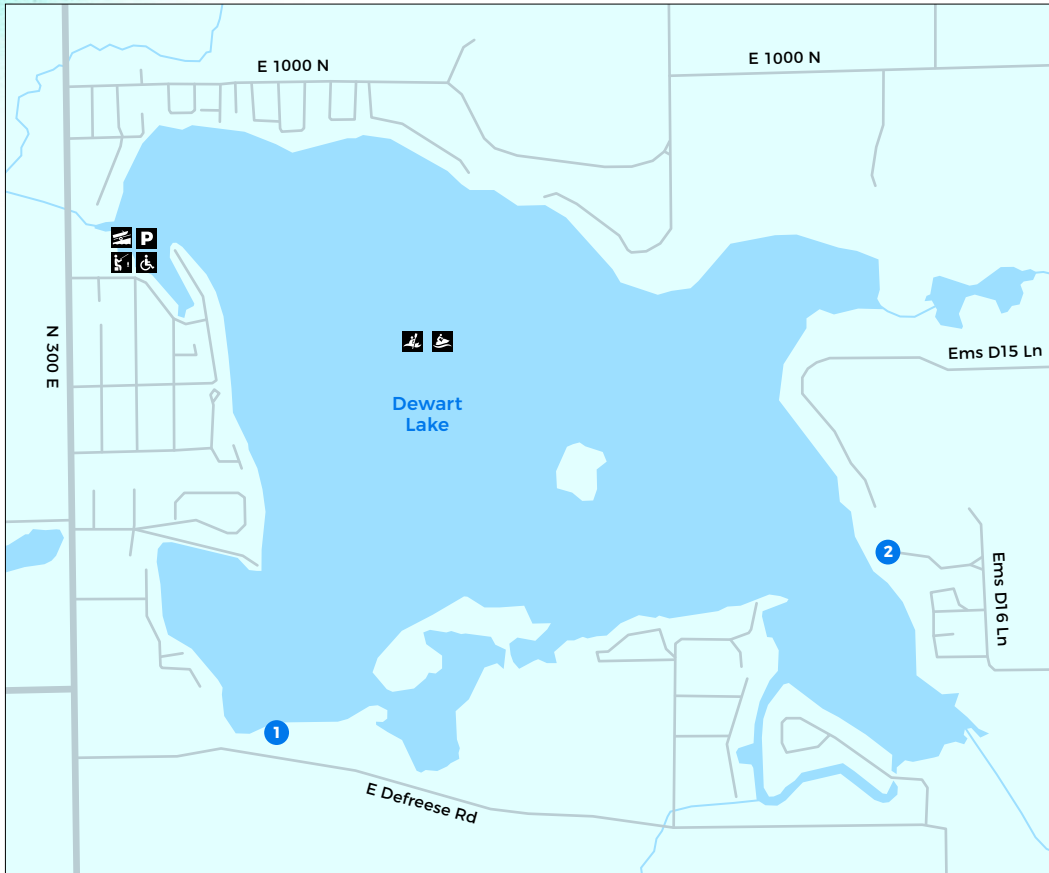
[lakes.grace.edu/research/lakes](http://lakes.grace.edu/research/lakes)

Vea la versión digital de este folleto al escanear con la cámara de su teléfono el código QR.



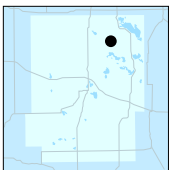
# ÁREAS AZULES

## LAGO DEWART DEL CONDADO DE KOSCIUSKO



- P** Estacionamiento
- ♿** Accesible para personas con movilidad reducida
- ⛺** Área para acampar
- 🚣** Área de remo
- 🚤** Deportes motorizados
- 🚶** Área de acceso
- 🎣** Costa para pescar

**554 Acres**  
**Profundidad 82**



**1 COMPLEJO CROWL HOMESTEAD**  
3424 E Defreese Rd, Syracuse

**2 CAMPAMENTO QUAKER HAVEN**  
111 Ems D16C Ln #8051, Syracuse  
**⛺**



VisitKosciuskoCounty.org



watershedfoundation.org



lakes.grace.edu/research/lakes

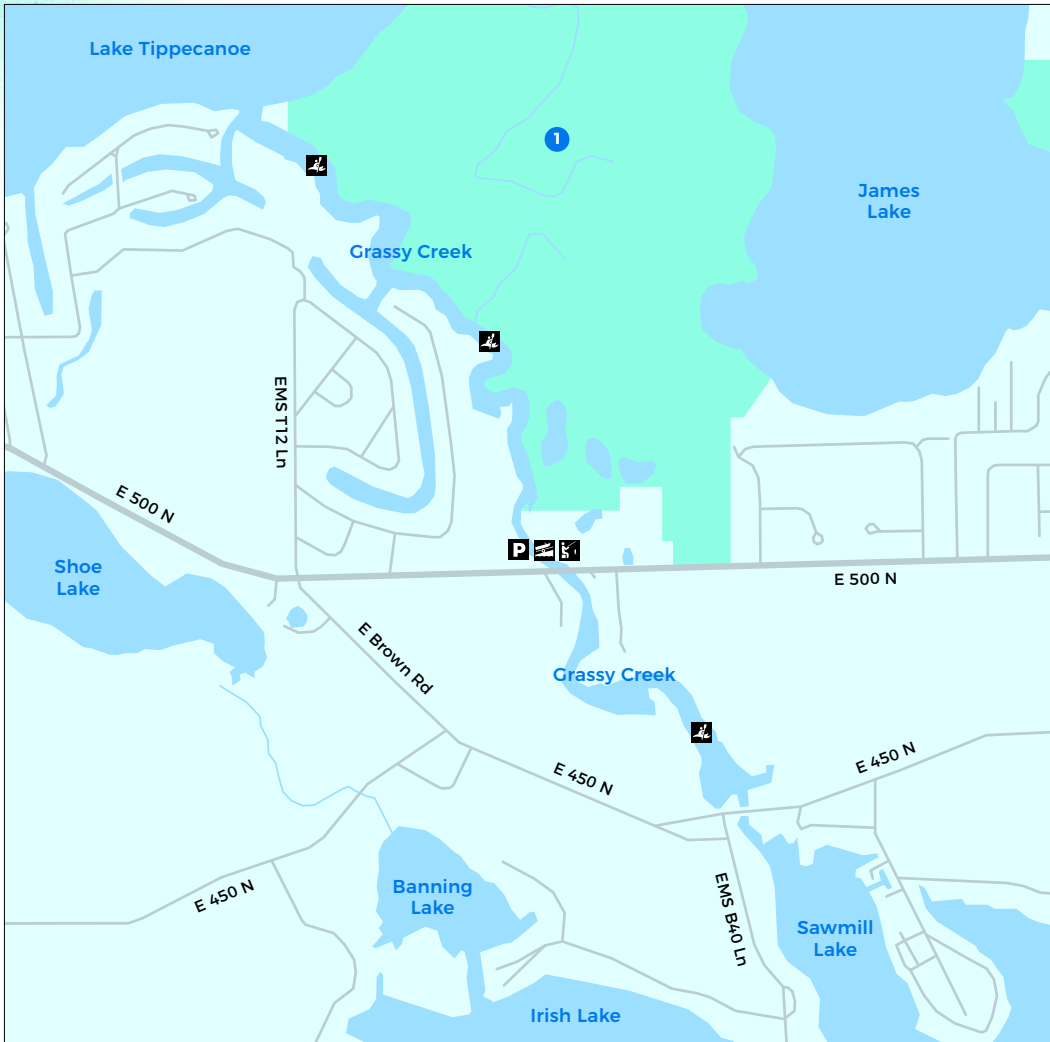
Vea la versión digital de este folleto al escanear con la cámara de su teléfono el código QR.



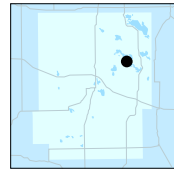
# ÁREAS AZULES



## ARROYO GRASSY DEL CONDADO DE KOSCIUSKO



- Estacionamiento
- Área de conservación
- Área de remo
- Área de acceso
- Costa para pescar



**1 RESERVA NATURAL  
EDMUND AND VIRGINIA BALL**



[VisitKosciuskoCounty.org](http://VisitKosciuskoCounty.org)



[watershedfoundation.org](http://watershedfoundation.org)



[lakes.grace.edu/research/lakes](http://lakes.grace.edu/research/lakes)

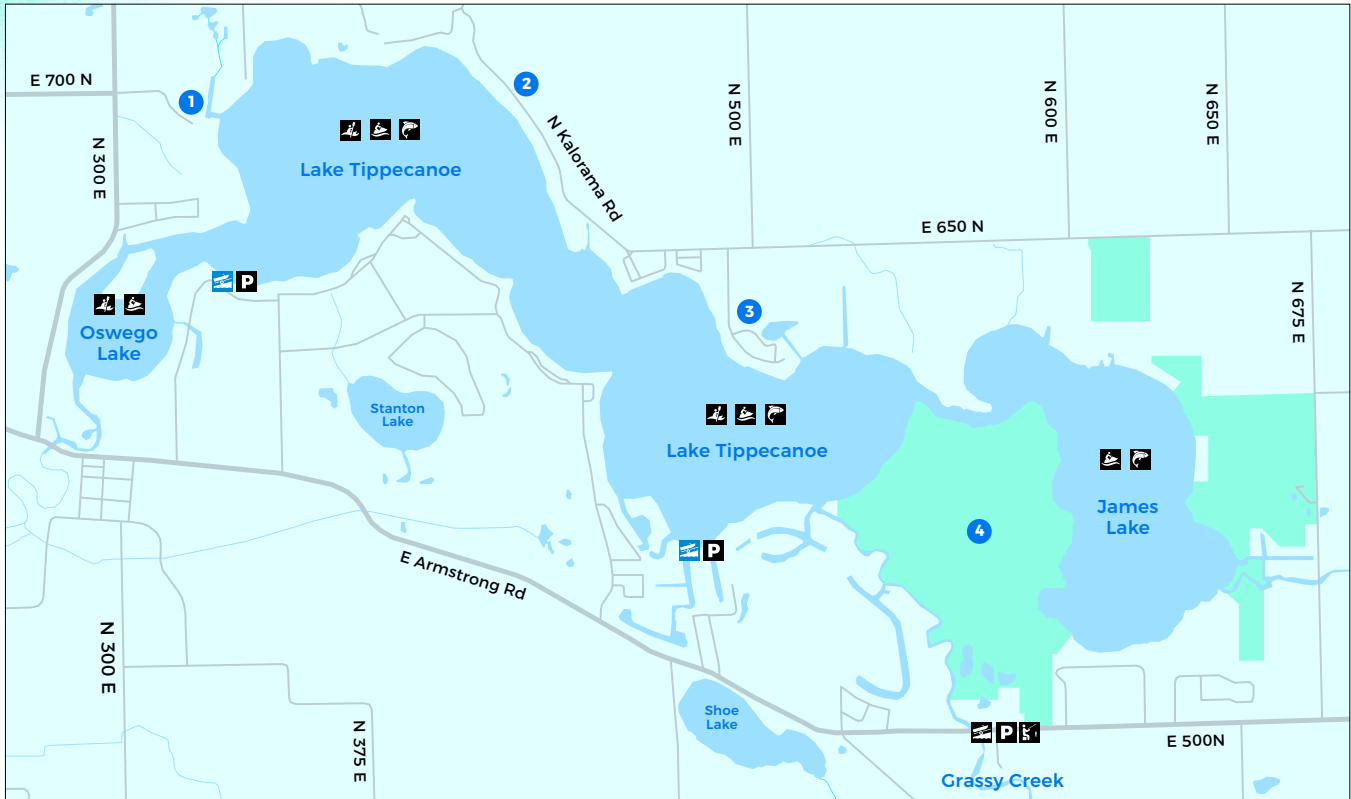
Vea la versión digital  
de este folleto al  
escanear con la  
cámara de su teléfono  
el código QR.



# ÁREAS AZULES

## LAGO OSWEGO LAGO TIPPECANOE LAGO JAMES DEL CONDADO DE KOSCIUSKO

El lago natural más profundo de Indiana



- 1 COMPLEJO Y MARINA PATONA BAY**  
2EMS T33B Ln., Leesburg  
[P] [A] [R] [M]
- 2 BOSQUE OPPENHEIM**  
7127-6929 N Kalorama Rd, Leesburg
- 3 TIPPECANOE BOAT COMPANY INC**  
301 EMS T46 Ln, Leesburg  
[R] [M]
- 4 RESERVA NATURAL EDMUND AND VIRGINIA BALL**  
[M]

- [P] Estacionamiento
- [A] Área para acampar
- [M] Área de conservación
- [R] Área de remo
- [M] Deportes motorizados
- [M] Área de acceso
- [M] Área de acceso pagada
- [R] Arriendos
- [M] Marina
- [M] Muskie
- [M] Costa para pescar

**Lago Oswego: 78 Acres, Profundidad 37**  
**Lago Tippecanoe: 786 Acres, Profundidad 122**  
**Lago James: 278 Acres, Profundidad 62**



VisitKosciuskoCounty.org



watershedfoundation.org



lakes.grace.edu/research/lakes

Ve la versión digital de este folleto al escanear con la cámara de su teléfono el código QR.



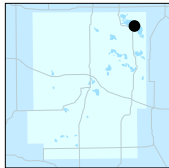
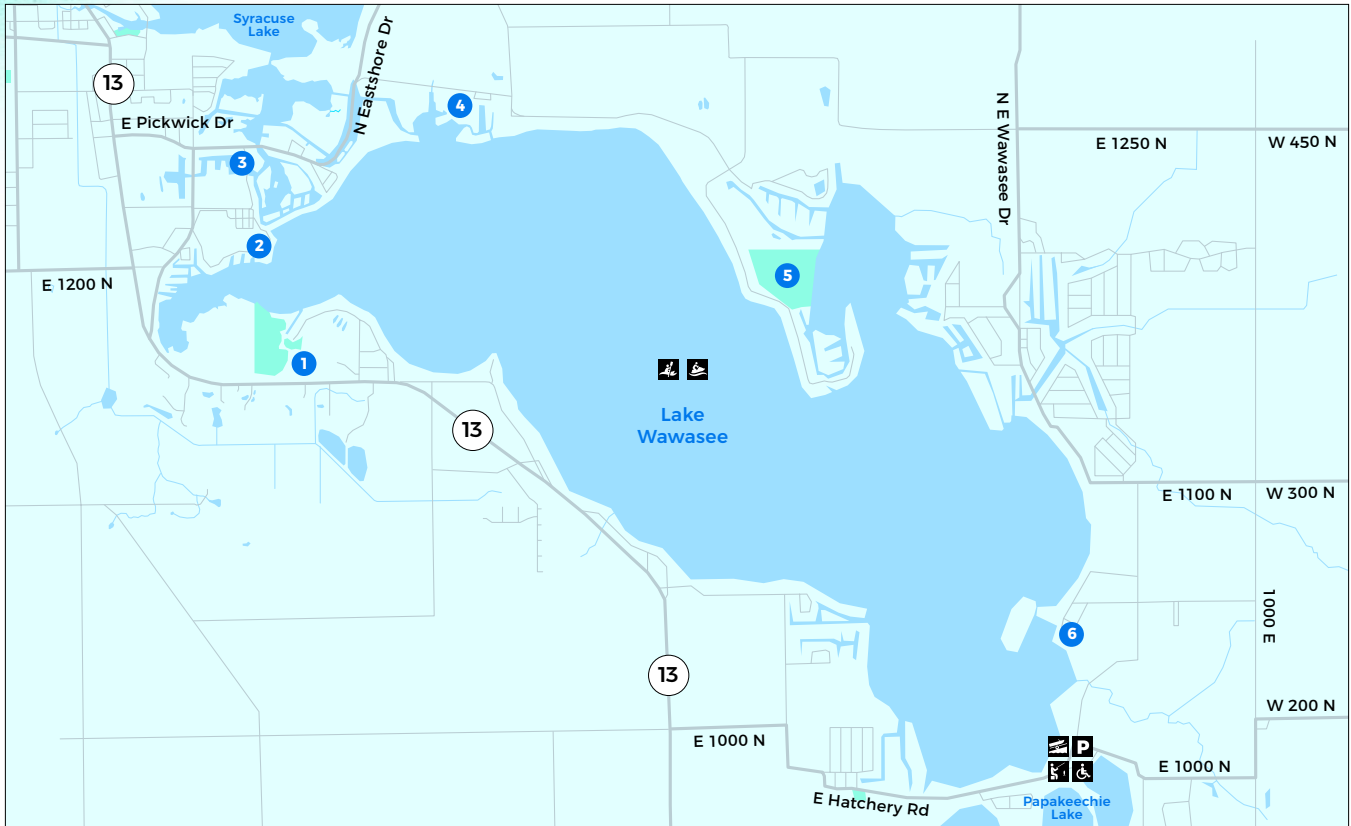


# ÁREAS AZULES

# LAGO WAWASEE

DEL CONDADO DE KOSCIUSKO

El lago natural más grande de Indiana



**1** **ÁREA DE CONSERVACIÓN DE WAWASEE**

11586 IN-13, Syracuse

**2** **COMPLEJO OAKWOOD**

702 E Lake View Rd, Syracuse

**3** **MARINA MAIN CHANNEL**

720 S Lakeside Dr, Syracuse

**4** **WAWASEE BOAT COMPANY, INC.**

6521 E Cornelius Rd, Syracuse

**5** **ÁREA DE CONSERVACIÓN WAWASEE WETLANDS**

**6** **MARINA GRIFFITH'S WAWASEE**

9171 E Ross Dr, Syracuse

Estacionamiento

Accesible para personas con movilidad reducida

Área de conservación

Área de remo

Deportes motorizados

Área de acceso

Arriendos

Marina

Costa para pescar

**3006 Acres**  
**Profundidad 81**



VisitKosciuskoCounty.org



watershedfoundation.org



lakes.grace.edu/research/lakes

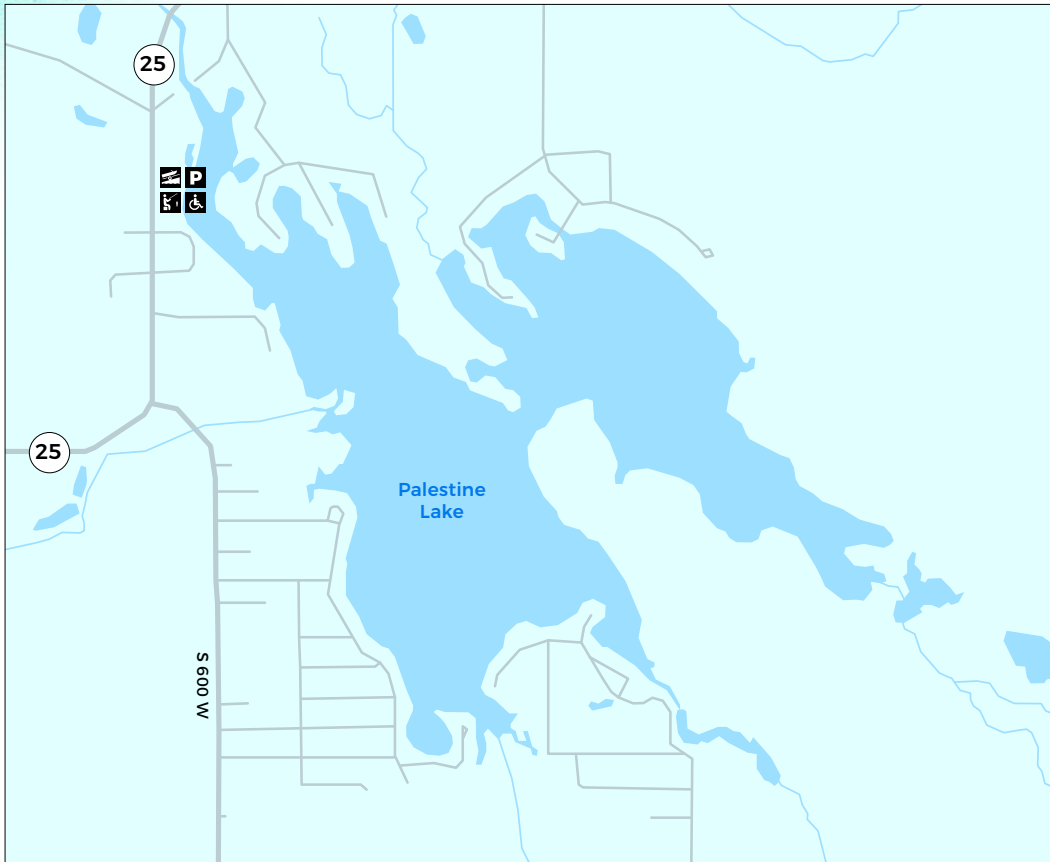
Ve la versión digital de este folleto al presionar el botón de este código QR o escaneando el código QR con su cámara de su teléfono o con su cámara digital.



# ÁREAS AZULES

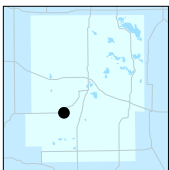


# LAGO PALESTINE DEL CONDADO DE KOSCIUSKO



- Estacionamiento
- Accesible para personas con movilidad reducida
- Área de acceso
- Costa para pescar

**290 Acres**  
**Profundidad 27**



[VisitKosciuskoCounty.org](http://VisitKosciuskoCounty.org)



[watershedfoundation.org](http://watershedfoundation.org)



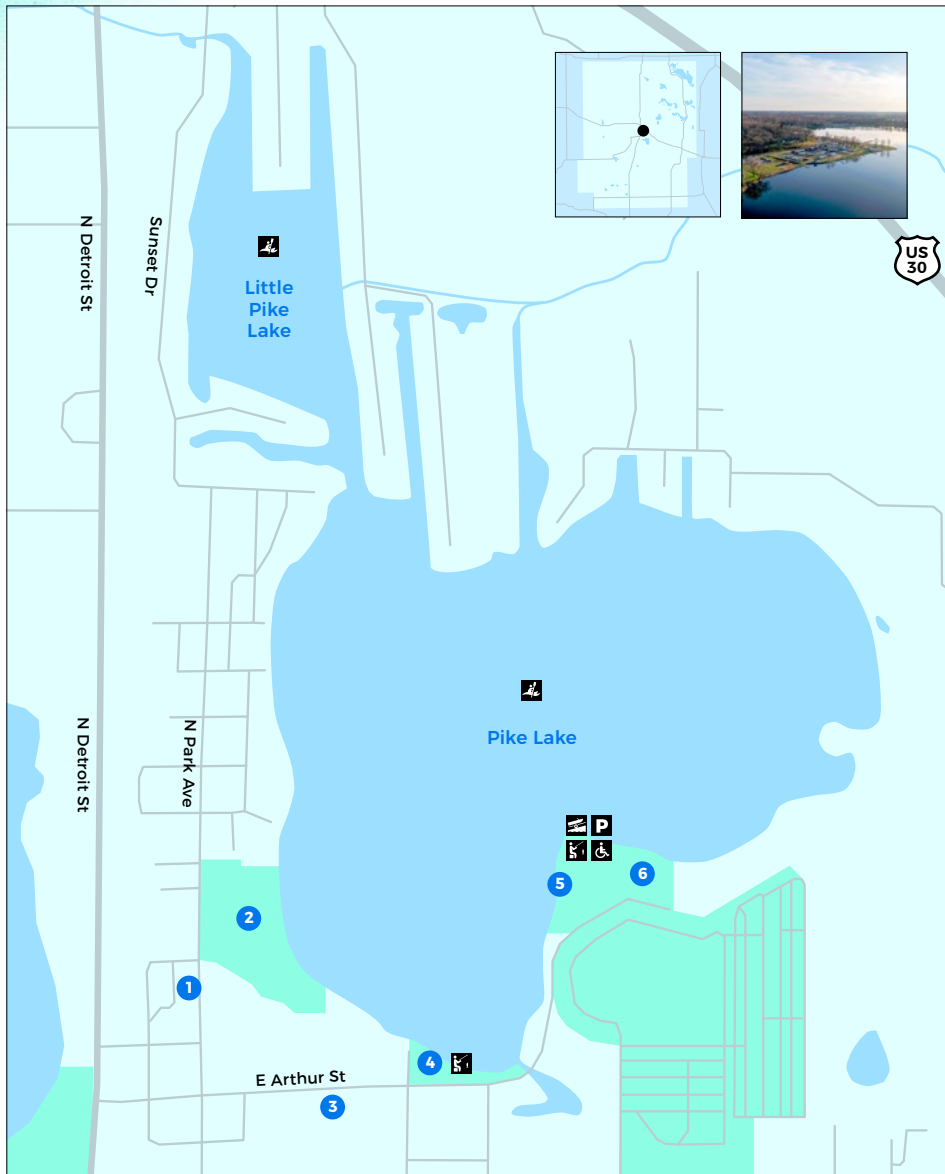
[lakes.grace.edu/research/lakes](http://lakes.grace.edu/research/lakes)

Vea la versión digital  
de este folleto al  
escanear con la  
cámara de su teléfono  
el código QR.



# ÁREAS AZULES

# LAGO PIKE LAGO LITTLE PIKE DEL CONDADO DE KOSCIUSKO



- Estacionamiento
- Baños
- Accesible para personas con movilidad reducida
- Playa
- Parque
- Mesas y sillas para picnic
- Patio de juegos
- Golf de disco
- Parque de patinaje
- Área para acampar
- Área de remo
- Área de acceso
- Costa para pescar

**Lago Pike:**  
228 Acres, Profundidad 35  
**Lago Little Pike:**  
25 Acres, Profundidad 14

- 1 FLETCHER'S BAIT & TACKLE**  
707 N Park Ave Ste A, Warsaw
- 2 PARQUE LUCERNE**  
800 N Park Ave, Warsaw
- 3 HIRE PARK BMX**  
750 E Arthur St, Warsaw
- 4 PARQUE BEYER**  
811 E Arthur St, Warsaw
- 5 PLAYA DEL LAGO PIKE**  
1009 E Arthur St, Warsaw
- 6 TERRENO DE CAMPING PIKE LAKE**  
1011 E Arthur St, Warsaw



VisitKosciuskoCounty.org



watershedfoundation.org



lakes.grace.edu/research/lakes

Ve la versión digital  
de este folleto al  
presionar el  
botón de este  
código QR con  
la cámara de su  
teléfono o  
escanear con la  
cámara de su  
teléfono o  
el código QR  
con su cámara.



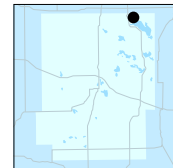
# ÁREAS AZULES

## LAGO SYRACUSE DEL CONDADO DE KOSCIUSKO



- Estacionamiento
- Baños
- Accesible para personas con movilidad reducida
- Playa
- Parque
- Mesas y sillas para picnic
- Patio de juegos
- Voleibol
- Parque de patinaje
- Área de remo
- Deportes motorizados
- Área de acceso
- Arriendos
- Marina
- Costa para pescar

**411 Acres**  
**Profundidad 34**



**1 PARQUE DE PATINAJE DE SYRACUSE**

1013 N Long Dr, Syracuse



**2 PARQUE LAKESIDE**

1010 N Long Dr, Syracuse



**3 PARQUE VETERAN'S MEMORIAL**

303 W Henry, Syracuse



**4 PLAYA HOYS**

399-353 N Front St, Syracuse



**5 PARQUE HENRY WARD**

E Medusa St, Syracuse



**6 MARINA MAIN CHANNEL**

720 S Lakeside Dr, Syracuse



**CLEARLY**  
KOSCIUSKO

[VisitKosciuskoCounty.org](http://VisitKosciuskoCounty.org)

**TWF**  
THE WATERSHED  
FOUNDATION

[watershedfoundation.org](http://watershedfoundation.org)

LILLY CENTER FOR  
**LAKES**  
& STREAMS


[lakes.grace.edu/research/lakes](http://lakes.grace.edu/research/lakes)

Veal Version digital  
de este folleto al  
y presionar this  
brochure by  
escanear con la  
scanning the QR  
cámara de su teléfono  
code with your  
el código QR camera.



# ÁREAS AZULES

# RIO TIPPECANOE PUENTE CHINWORTH DEL CONDADO DE KOSCIUSKO



- P** Estacionamiento
- ♿** Accesible para personas con movilidad reducida
- 🚣** Área de remo
- 🎣** Costa para pescar
- 🚶** Área de acceso

**1 PUENTE CHINWORTH**  
1013 N Long Dr, Syracuse



VisitKosciuskoCounty.org



watershedfoundation.org



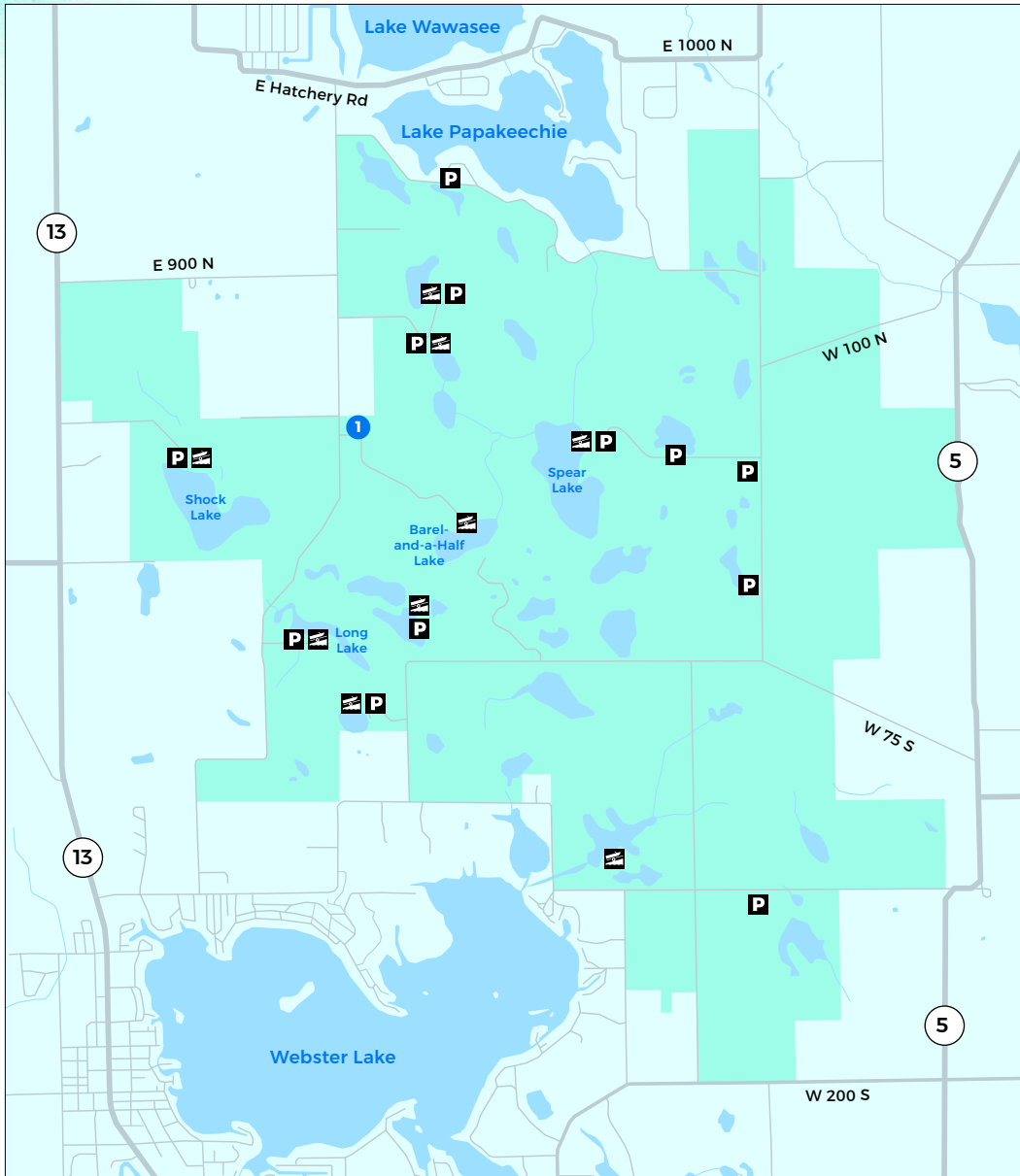
lakes.grace.edu/research/lakes

View the digital version of this brochure by scanning the QR code with your phone's camera.

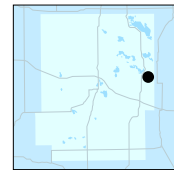


# ÁREAS AZULES

# ÁREA DE PESCA Y VIDA SILVESTRE DE TRES CONDADOS DEL CONDADO DE KOSCIUSKO



- P** Estacionamiento
- Baños
- Accesible para personas con movilidad reducida
- A** Área de acceso
- M** Muskie
- F** Costa para pescar



- 1** **ÁREA DE PESCA Y VIDA SILVESTRE DE TRES CONDADOS**
- 



VisitKosciuskoCounty.org



watershedfoundation.org



lakes.grace.edu/research/lakes

Vea la versión digital de este folleto al escanear con la cámara de su teléfono el código QR.



# ÁREAS AZULES


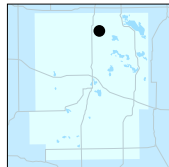
# LAGO WAUBEE DEL CONDADO DE KOSCIUSKO



- Estacionamiento
- Playa
- Mesas y sillas para picnic
- Patio de juegos
- Baloncesto
- Área de remo
- Área de acceso
- Costa para pescar

**187 Acres**  
**Profundidad 51**

- 1 PARQUE WAUBEE LAKE**  
325 E Camp Mack Rd, Milford
- 2 CAMPAMENTO MACK**  
1113 E Camp Mack Rd, Milford



[VisitKosciuskoCounty.org](http://VisitKosciuskoCounty.org)



[watershedfoundation.org](http://watershedfoundation.org)



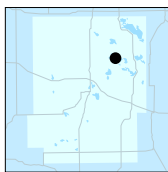
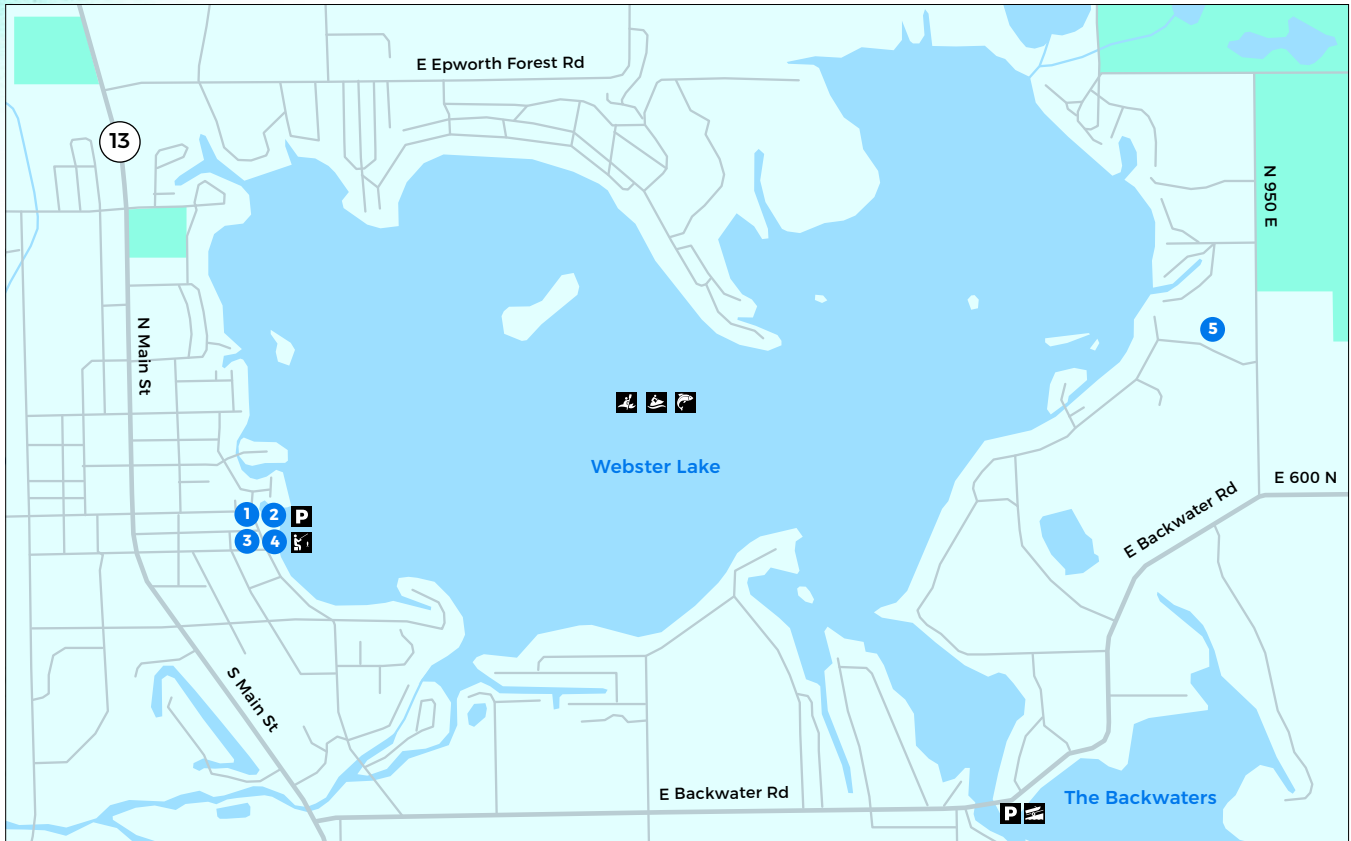
[lakes.grace.edu/research/lakes](http://lakes.grace.edu/research/lakes)

Vea la versión digital de este folleto al escanear con la cámara de su teléfono el código QR.



# ÁREAS AZULES

# LAGO WEBSTER DEL CONDADO DE KOSCIUSKO



- 1 COMPLEJO FISHERMAN COVE**  
340 E Huntington St, North Webster  
**P** **♿**
- 2 PARQUE Y PLAYA TOWN**  
South Dixie Dr, North Webster  
**P** **✉** **♿** **♿**
- 3 RUEDA DE VAPOR DIXIE**  
1113 E Camp Mack Rd, Milford
- 4 COMPLEJO DIXIE HAVEN**  
338 E Himes St, North Webster
- 5 MARINA SOCKS**  
60 EMS W17 Ln, North Webster  
**R** **♿**

- P** Estacionamiento
- ♿** Accesible para personas con movilidad reducida
- ☀** Playa
- ♿** Mesas y sillas para picnic
- ♿** Patio de juegos
- ♿** Área de remo

- ♿** Deportes motorizados
- ♿** Área de acceso
- R** Arriendos
- ♿** Marina
- ♿** Área de acceso
- ♿** Muskie
- ♿** Costa para pescar

**653 Acres**  
**Profundidad 52**



VisitKosciuskoCounty.org



watershedfoundation.org



lakes.grace.edu/research/lakes

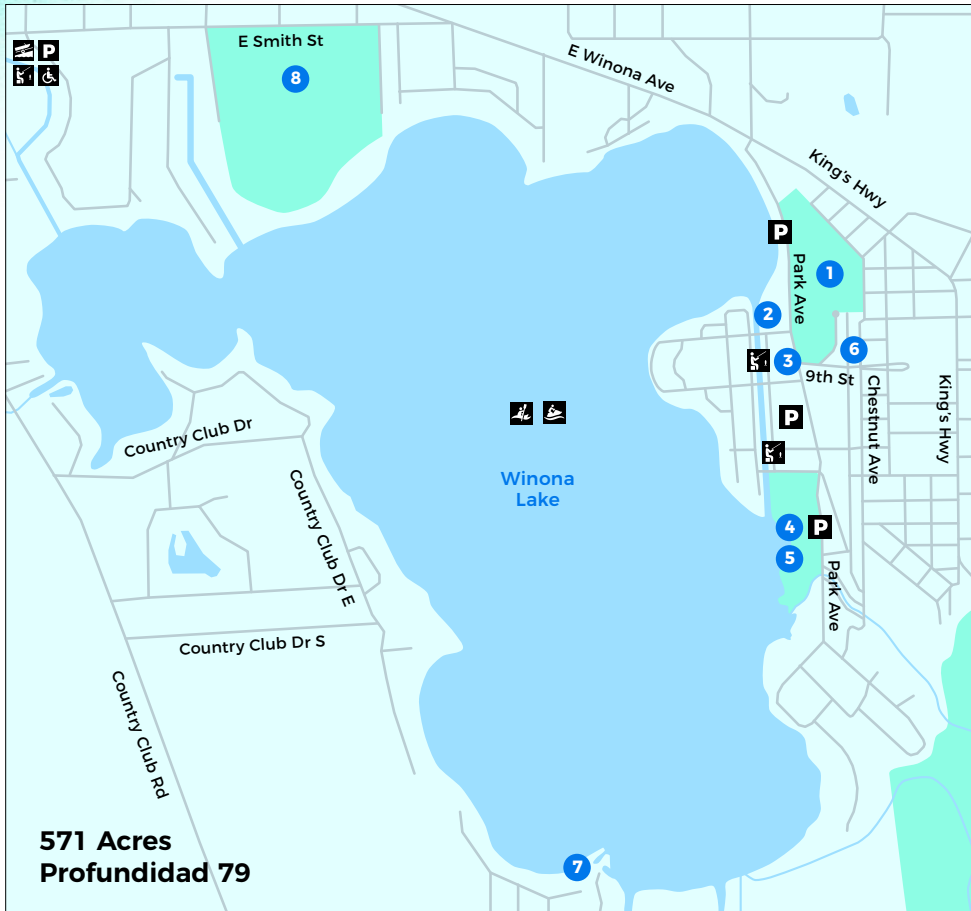
Ve la versión digital de este folleto al escanear con la cámara de su teléfono el código QR.





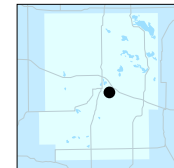
# ÁREAS AZULES

# LAGO WINONA DEL CONDADO DE KOSCIUSKO



**571 Acres**  
**Profundidad 79**

- P** Estacionamiento
- ♿** Baños
- ♿** Accesible para personas con movilidad reducida
- 🏖️** Playa
- 🏊** Parque de diversiones acuático
- 🌳** Parque
- 🪵** Mesas y sillas para picnic
- 🎮** Patio de juegos
- 🏀** Baloncesto
- 🏐** Voleibol
- 🎾** Tenis
- 🏕️** Camping
- 🚣** Área de remo
- 🚤** Deportes motorizados
- 🚶** Área de acceso
- R** Arriendos
- 🚤** Marina
- 🎣** Costa para pescar



**1 PARQUE SPRING FOUNTAIN**

700 Park Ave, Winona Lake  
**P** **♿** **🌳**

**2 THE LAKE HOUSE**

720 E Canal, Winona Lake  
**P** **R** **🏠**

**3 THE VILLAGE AT WINONA**

700 Park Ave, Winona Lake  
**P** **♿** **🌳**

**4 PARQUE Y PLAYA DEL LAGO WINONA**

1590 Park Ave, Winona Lake  
**P** **♿** **♿** **♿** **♿** **♿** **♿** **♿** **♿** **R**

**5 PARQUE WINONA LAKE LIMITLESS Y PARQUE DE DIVERSIONES ACUÁTICO DE K21**

1590 Park Ave, Winona Lake  
**P** **♿** **♿** **♿** **♿** **♿**

**6 HOSTAL CHESTNUT HOUSE**

806 Chestnut Ave, Winona Lake

**7 LA CASA DE HUÉSPEDES BLUE HERON GUEST**

2001 Westwood Rd, Winona Lake

**8 RECINTO FERIAL DEL CONDADO DE KOSCIUSKO**

1400 E Smith St, Warsaw  
**P** **♿** **♿** **A**



Veal de este Ver el código QR de este folleto a brochure by escaneando con la cámara de su teléfono con su cámara.

