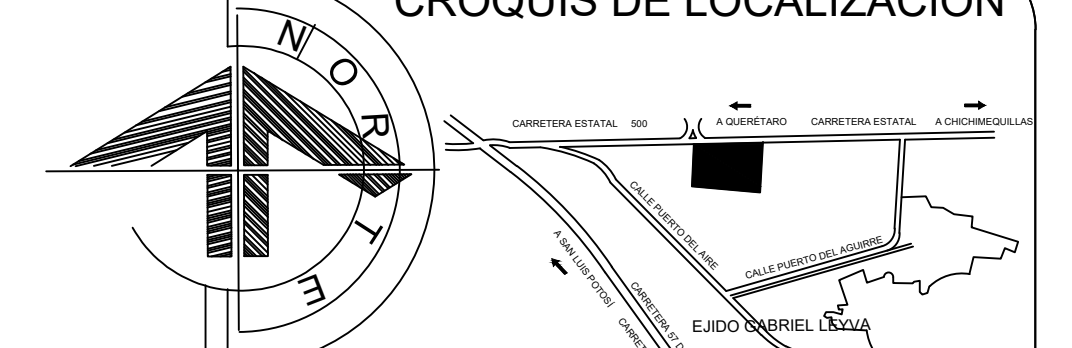


PLANO DE SUBDIVISIÓN

CROQUIS DE LOCALIZACION



MEDIDAS Y COLINDANCIAS

NORTE: 129.430 MTS. CON CARRETERA ESTATAL QUERETARO A CHICHIMEQUILLAS.  
 NORESTE: 140.270 MTS. CON CARETERA ESTATAL QUERETARO A CHICHIMEQUILLAS.  
 ESTE: 211.040 MTS. CON DERECHO DE PASO SUROESTE: 211.040 MTS. CON DERECHO DE OESTE: 191.850 MTS. CON DERECHO DE PASO SUPERFICIE: 54917.93 M2 SEGUN DIRECCION DE CATASTRO MUNICIPIO DE QUERETARO

DATOS DEL PROPIETARIO:

NOMBRE: CREACIÓN DE ESTRATEGIAS PATRIMONIALES S.A. DE C.V.  
 FIRMA:

DATOS DEL DRO:

NOMBRE: RAFAEL ANGEL RIOS OSORNIO  
 CEDULA PROFESIONAL: 2085642 CASJRAC96-013  
 FIRMA:

INMUEBLE: TERRENO URBANO BALDIO

UBICACION: PARCELA 158 Z-1 P1/2, EJIDO GABRIEL LAYVA-SANTA CATARINA, MUNICIPIO DE QUERETARO, QRO.  
 CLAVE CATASTRAL: 14 06 082 02 110 001  
 SUPERFICIE: 5-49-17.930 HAS CINCO HECTAREAS, CUARENTA Y NUEVE AREAS, DIECISIETE PUNTO NOVECIENTOS TREINTA CENTIAREAS


Escala: 1:100

Cotas: Metros

CLAVE  
**S-01**

← A QUERÉTARO CARRETERA ESTATAL A CHICHIMEQUILLAS →

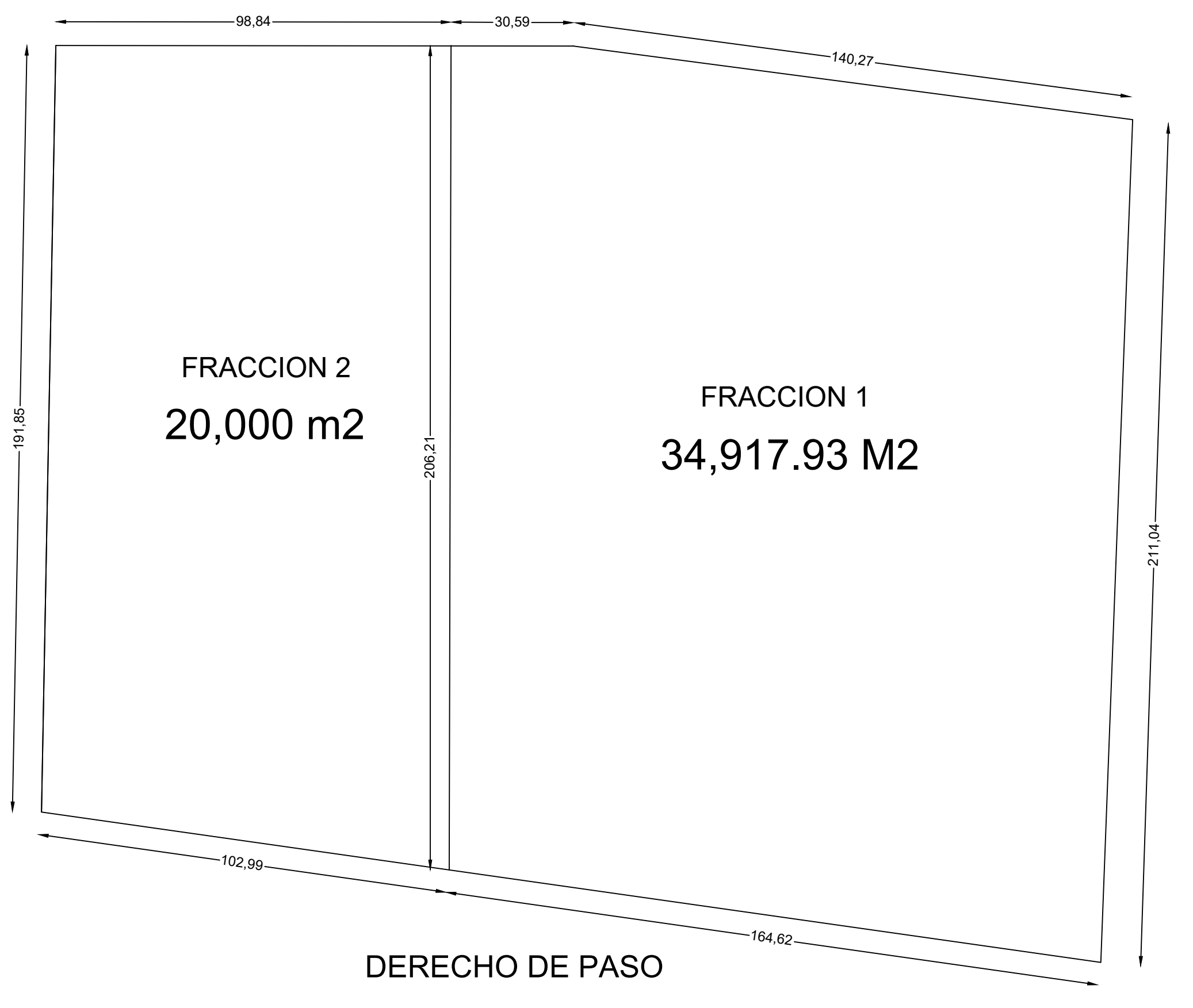
DERECHO DE PASO



ESTADO ACTUAL

← A QUERÉTARO CARRETERA ESTATAL A CHICHIMEQUILLAS →

DERECHO DE PASO



PROPUESTA DE SUBDIVISIÓN

DERECHO DE PASO