NORTE

NOTA ACLARATORIA:

DEL PLANO MANZANERO DEL FRACCIONAMIENTO "COLINA DEL SOL",DE FECHA: ENERO DE 1988, (EL CUAL SE REALIZO CON COORDENADAS ARBITRARIAS),SE TOMO COMO VERTICE DE CONTROL, EL VERTICE: 17,DEL CUAL SE OBTUVIERON LAS SIGUIENTES COORDENADAS U.T.M. (DATUM: WGS84): X= 571,029.0100
Y= 2,673,817.2193
EL VERTICE: 17,EQUIVALE AL VERTICE: 4,DEL PLANO DE FECHA: MAYO 2018,ELABORADO POR: TOPOGRAFIA INTEGRAL DE BCS.
LO CUAL PERMITIO TRANSFORMAR LAS COORDENADAS ARBITRARIAS DE DICHO PLANO A COORDENADAS U.T.M. (DATUM: WGS84).

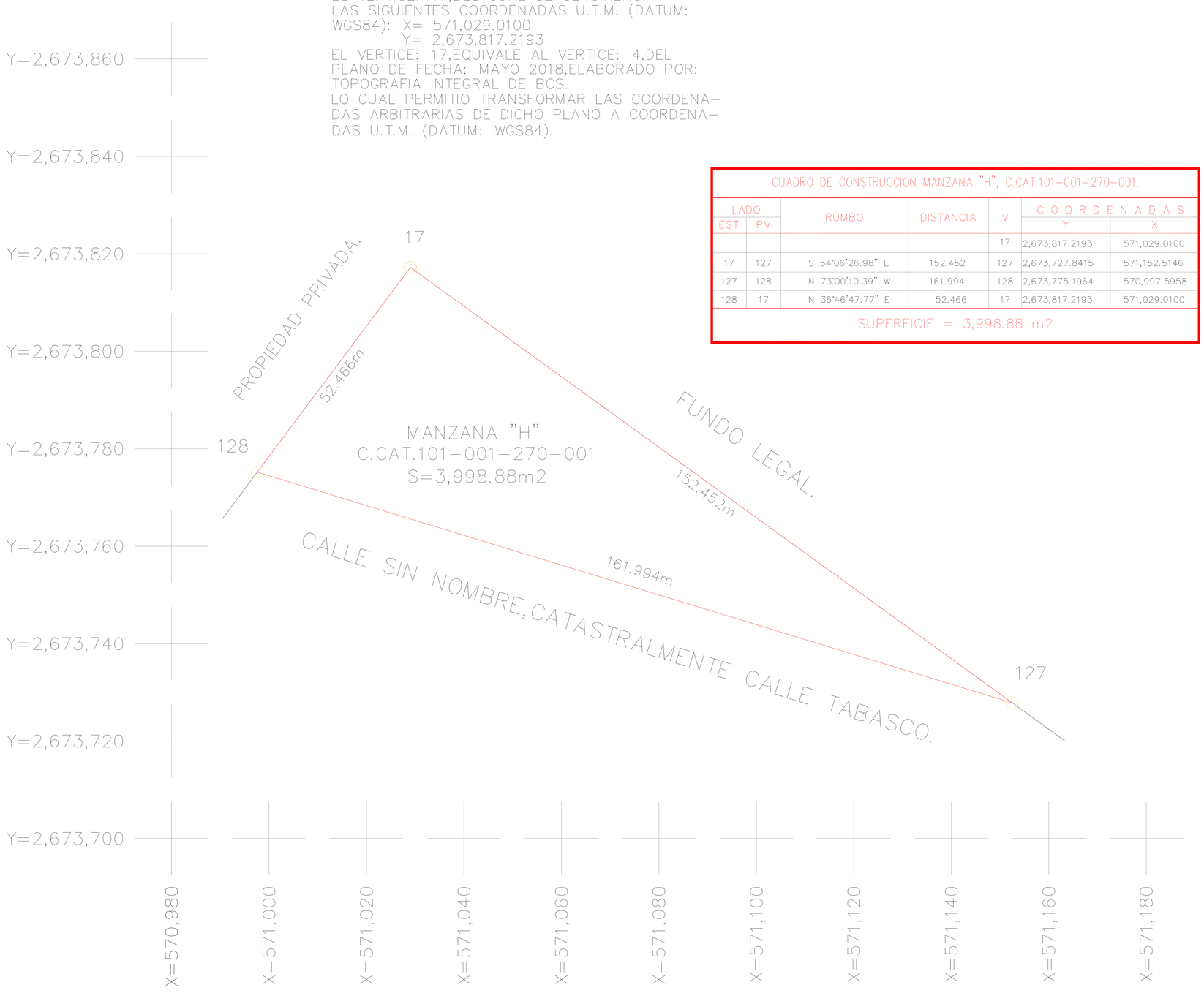

CUADRO DE CONSTRUCCION MANZANA "H", C.CAT.101-001-270-001.

LADO EST	LADO PV	RUMBO	DISTANCIA	V	COORDENADAS Y	COORDENADAS X
				17	2,673,817.2193	571,029.0100
17	127	S 54°06'26.98" E	152.452	127	2,673,727.8415	571,152.5146
127	128	N 73°00'10.39" W	161.994	128	2,673,775.1964	570,997.5958
128	17	N 36°46'47.77" E	52.466	17	2,673,817.2193	571,029.0100
SUPERFICIE = 3,998.88 m2						

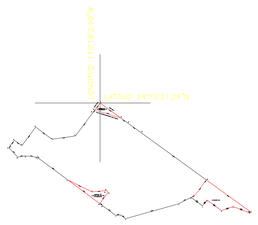

MICROLOCALIZACION

MACROLOCALIZACION

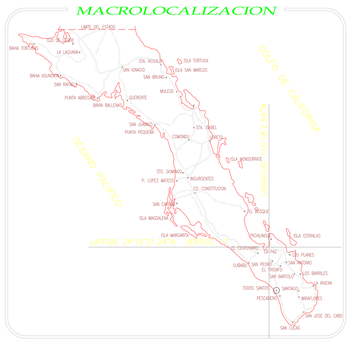

SIMBOLOGIA

VERTICE DE POLIGONAL

RETICULA U.T.M.

NOTAS

- EL SISTEMA DE COORDENADAS U.T.M. CORRESPONDE AL DATUM WGS84 PUNTO DE CONTROL: V.4 X= 571,029.0100 Y= 2,673,817.2193 PLANO POLIGONO GENERAL (COLINA DEL SOL,LA PAZ,B.C.S.),FECHA:MAYO 2018,ELABORADO POR: TOPOGRAFIA INTEGRAL DE BCS.

SUPERFICIES

TERRENO:
POLIGONO GENERAL CLAVE CATASTRAL:
101-001-270-001, SUPERFICIE = 3,998.88 m2.

METROS

0 12.5 25.0 37.50 50.0 62.50 75.0

Escala Grafica 1:500

PLANO:
MANZANA "H",FRACCIONAMIENTO COLINA DEL SOL.
IDENTIFICADA CON CLAVE CATASTRAL: 101-001-270-001.

PROPIETARIO:
ALBERTO FORCADA MARTINEZ.

ESCRITURA PUBLICA:
NUMERO: 265,VOLUMEN: 5,LA PAZ,B.C.S. FECHA: 31 DE AGOSTO DE 1998,NOTARIO PUBLICO No.9 (LIC.OSCAR ELEAZAR AMADOR SOTO).

REGISTRO PUBLICO DE LA PROPIEDAD NUMERO: 595,VOLUMEN: 175,SECCION PRIMERA,LA PAZ,B.C.S.,FECHA: 4 DE SEPTIEMBRE DE 1990.

LOCALIZACION:
CON FRENTE A CALLE TABASCO (APROXIMADAMENTE A 195.00 METROS DE CALLE FRANCISCO I.MADERO).
FRACCIONAMIENTO COLINA DEL SOL.
DEL PLANO OFICIAL DE LA CIUDAD DE LA PAZ, BAJA CALIFORNIA SUR.

N. Plano	Fecha	Escala	Acotacion
	Feb. 2019	1:500	Mts.

TOPOGRAFO RESPONSABLE:

Ing. Carlos Roberto Cruz Falcón
Ced. Prof. 589360
Registro Perito Topografo H.Ayto.La paz,b.c.s.: CUFC01-171D1.