












## PROPIETARIO

LOCALIZACIÓN DEL INMUEBLE

MOYA DE CONTRERAS 125, LOMAS DE CHAPULTEPEC, 11000 CDMX

UBICACIÓN DEL ELEMENTO

## SIMBOLOGÍA

	INDICA MURO	N.2	MUREL DE JARDIN
	INDICA PARED, TALLADO, TALLADO EN O CORTADO EN LINDERO, MURADO	B.A.P.	BANCA DE AGUA PLUVIAL
	INDICA COLUMNA	L*	INDICA LONGITUD DE PLANTA
	LINEA DE PROYECCION	IND*	INDICA ALTURA DE MUÑO DE VENTANA
	LINEA DE BUE	IND*	INDICA ALTURA FINAL DE VENTANA
	INDICA L.C.	IND*	INDICA ALTURA DE MUORTE
	HOMBRE Y UBICACION DEL CORTE	IND*	INDICA ALTURA DE CERRAMIENTOS
	INDICA COSTA		
	INDICA NIVEL EN PLANTA		
	INDICA NIVEL EN CORTE O ALZADO		
	INDICA CAMBIO DE NIVEL EN PLANTA		

**NOTAS:**  
-Para todas las medidas y especificaciones de castillos, cerramientos y elementos estructurales en general referirse a los planos estructurales correspondientes.  
-Alturas consideradas sobre nivel de tope de concreto interior.  
-Las cotas están consideradas a paños exteriores con acabado

**NOTAS:**  
-Las medidas especificadas en ventanas están dadas a partir del N.P.T.

## NOTAS GENERALES

1. Todas las cotas y niveles están dados en metros.
2. Las cotas rigen al dibujo.
3. Todas las dimensiones deberán ser verificadas en sitio.
4. El contratista deberá verificar todas las dimensiones y condiciones mostradas en los planos, notificando al arquitecto supervisor de cualquier discrepancia, omisión, irregularidad y/o conflictos relacionados con el proyecto de trabajo en el área del problema será suspendido hasta ser aprobado por el arquitecto responsable.
5. Todas las dimensiones para niveles arquitectónicos deberán ser verificadas por el ingeniero estructurista.
6. Para dimensiones estructurales verificará con ingeniería estructural.
7. Para la ejecución de las instalaciones en general refiere a los planos correspondientes en cada caso.
8. Este plano debe de utilizarse de acuerdo a lo indicado en el pie de plano.

## REVISIÓN GENERAL

PROPIETARIO:	FECHA:
REVISÓ:	FECHA:

APROBACIÓN PARA CONSTRUCCIÓN

PROPIETARIO:	FECHA:
REVISÓ:	FECHA:

## REVISIONES

[illegible]

CORRESP. DISEÑO ESTRUCTURAL	CORRESP. INSTALACIONES
---	---

D.R.O.	CORRESP. D.U. y A.
--------	--------------------

**DERECHOS DE AUTOR:**  
ESTA ES UNA PRESENTACION CONFIDENCIAL Y DE DISEÑO ORIGINAL. LOS DERECHOS DE REPRODUCCION PARCIALES Y/O TOTALES NOS PERTENECEN, BASADOS EN EL ART. 142, DE LA LEY DE LOS DERECHOS DE AUTOR.

**DIBUJO:**

REVISÓ:

PARTIDA: Arquitectónico

ESCALA GRAFICA

UBICACION

# PROYECTO ARQUITECTÓNICO

NOMBRE DEL PLANO

PLANTA ALTA

ESCALA 1:50	CLAVE  <b>AR-03</b>
COTAS metros	
FECHA agosto 30, 2016	

