

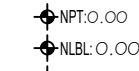
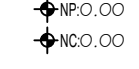
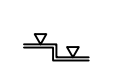
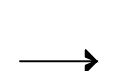










- NOTAS GENERALES:
- 1.- ACOTACIONES EN METROS (MTS.)
  - 2.- NIVELES EN METROS (MTS.)
  - 3.- LAS COTAS SON A EJE Y PAÑOS DE ALBAÑILERÍA
  - 4.- ESTE PLANO DEBERIA VERIFICARSE CON LOS CORRESPONDIENTES ESTRUCTURALES Y DE INSTALACIONES, CUALQUIER DISCREPANCIA DEBERA CONSULTARSE CON LA DIRECCION DE OBRA.
  - 5.- TODOS LOS ACABADOS SEÑALADOS EN ESTE PLANO DEBERAN EJECUTARSE DE ACUERDO A LAS ESPECIFICACIONES QUE CORRESPONDAN.
  - 6.- TODAS LAS COTAS DEBERAN SER REVISADAS EN CAMPO.

SIMBOLOGÍA:

	INDICA EJE
	INDICA COTA A PAÑOS Y A EJES
	INDICA NIVEL DE PISO TERMINADO.
	INDICA NIVEL DE LECHO BAJO DE LOSA.
	INDICA NIVEL DE PRETIL.
	INDICA NIVEL DE CERRAMIENTO.
	INDICA DESNIVEL EN PISO.
	INDICA PENDIENTE O CORRIENTE DE AGUA
	INDICA IDENTIFICACION DE CORTE.
	INDICA UBICACION DE CORTE (GL.PLANO)
	INDICA TRABE
	INDICA VIGUETA
	Tubería de pvc pesado
	Registro galvanizado

OBRA:

PROYECTO CASA LUNA RESIDENCIAL

CLIENTE:

MVI DESARROLLOS INMOBILIARIOS Y/O HOME INMOBILIARIA

UBICACIÓN:

SAN MIGUEL DE ALLENDE, GUANAJUATO

PROYECTO:

INTEL CONSTRUCCIÓN Y ARQUITECTURA

DISEÑO:

INTEL CONSTRUCCIÓN Y ARQUITECTURA

NOMBRE DE PLANO:

PLANO DE CCTV

ESCALA:

1:50

ESCALA GRAFICA

0 2 5 10

ACOTACIONES:

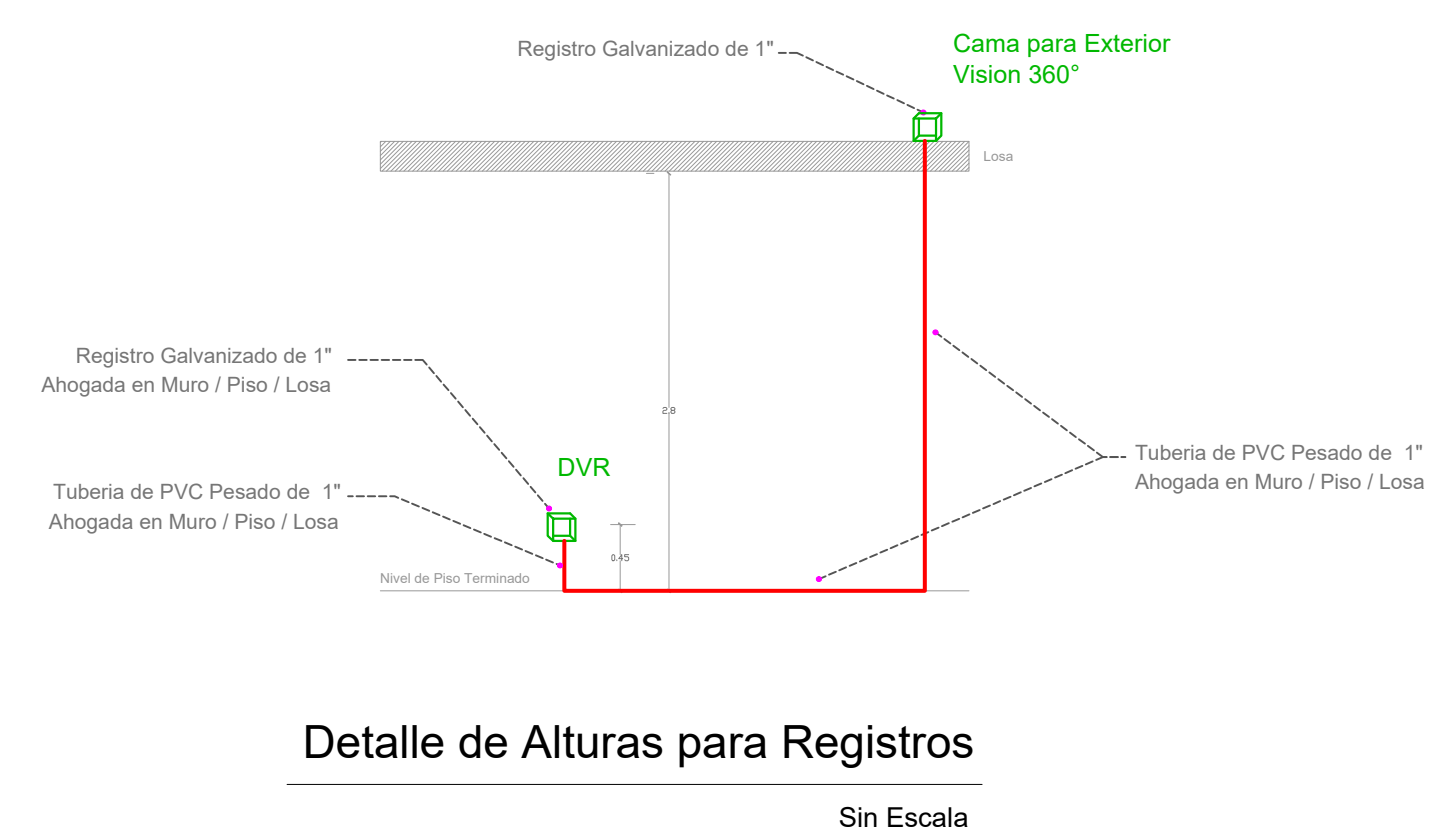
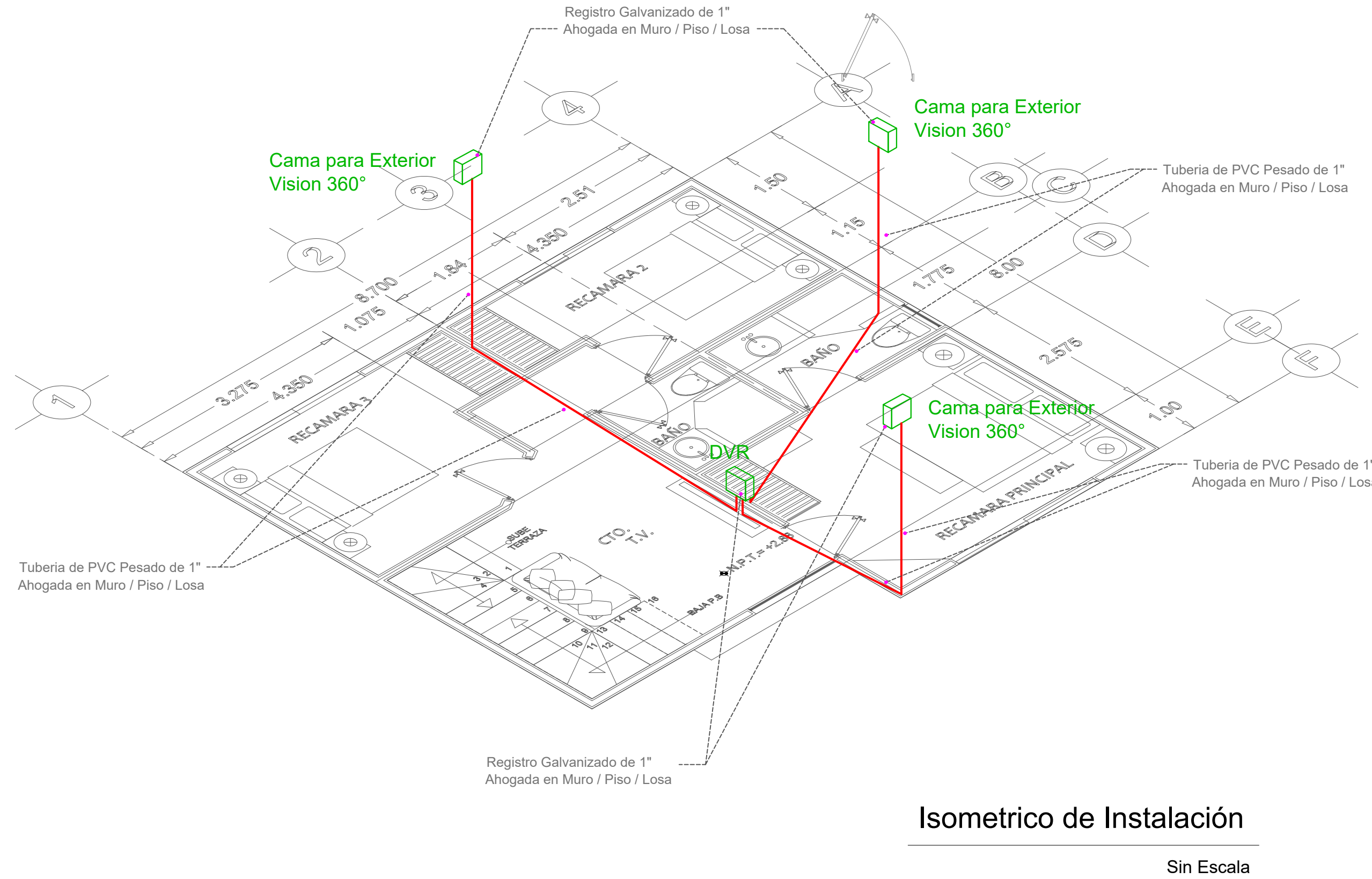
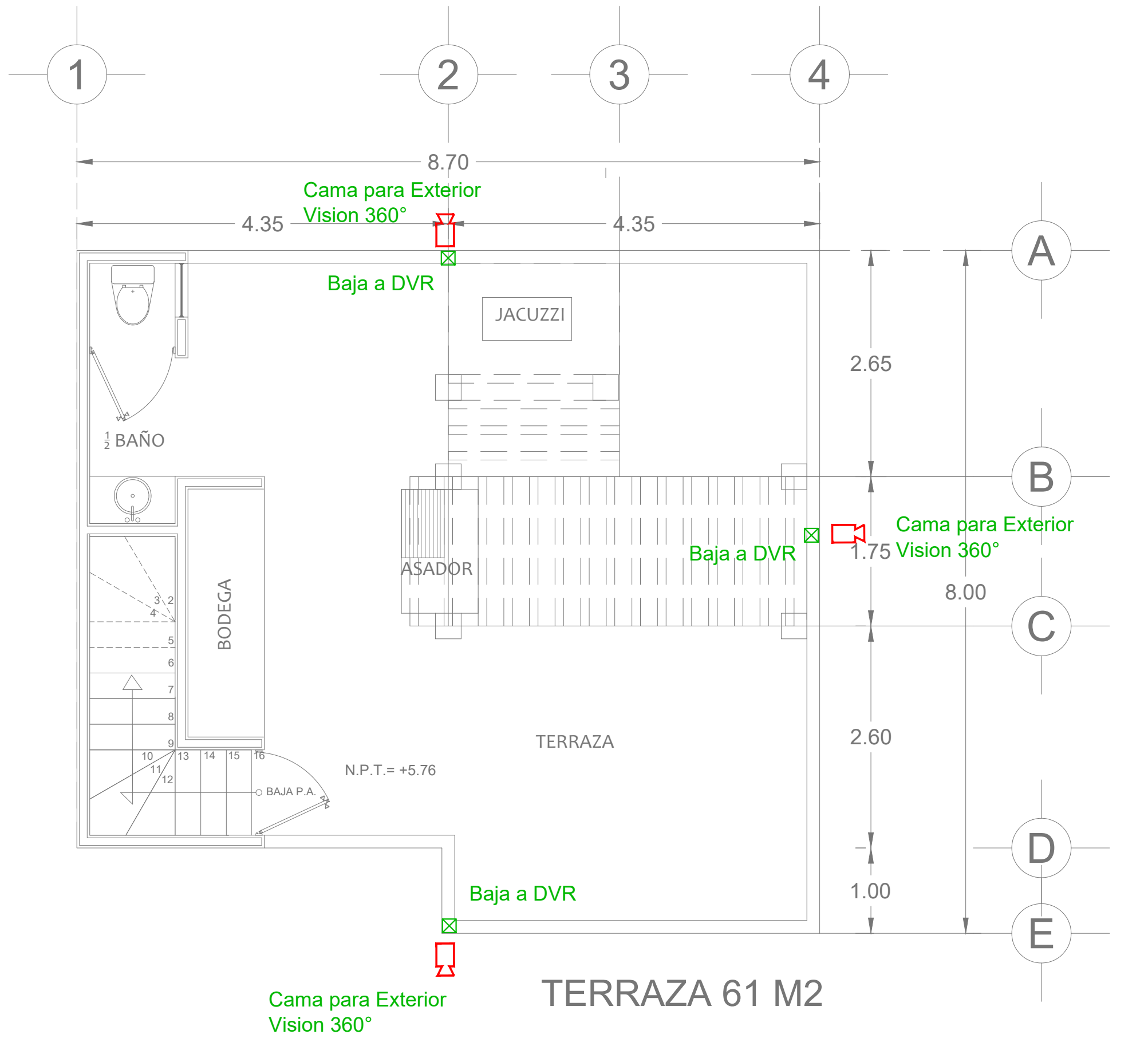
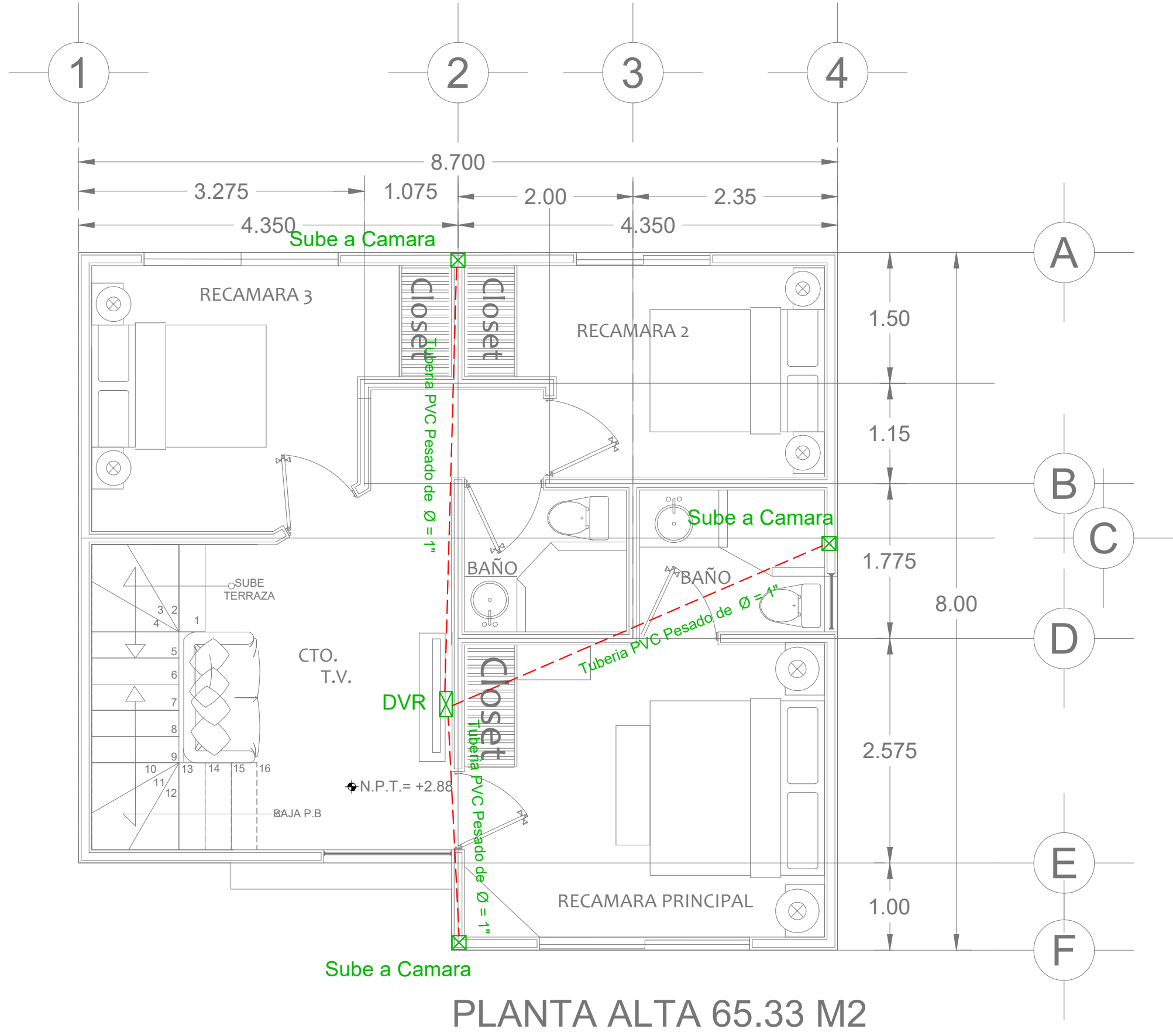
METROS

FECHA:

León, Gto. a 01 de Noviembre del 2018

LÁMINA:

CCTV-01



# PLANO DE CCTV CASA - TIPO 1