RESUMEN VIVIENDA HORIZONTAL EN FRACCIONAMIENTO				
LOTE 6 AL 50				
MANZANA	LOTE	VIVIENDAS	SUPERFICIE	AREA VENDIBLE
1	6 al 50	45	11,091.32	11,091.32

RESUMEN DE LOTES VIVIENDA HORIZONTAL EN CONDOMINIO

MANZANA	LOTE	VIVIENDAS	SUPERFICIE	AREA VENDIBLE	VIALIDAD	BANQUETA	AREA VERDE	ESTACIONAMIENTO	PASO DE SERVIDUMBRE	RESTRICCIÓN
1	53	86	30,542.88	20,507.18	5826.12	2622.27	1451.38	135.93	0.00	-
1	57	73	24,416.85	17,345.08	4180.98	1906.90	723.93	111.95	148.01	-
1	62	60	25,925.16	18,263.30	4524.09	1945.64	1090.86	101.27	0.00	-
2	3	53	24,223.24	17,823.44	3672.19	1850.96	660.88	118.93	96.84	-
2	5	109	44,703.95	30,162.05	7325.28	3521.29	1496.05	153.06	280.43	1765.79
2	6	120	47,858.02	33,618.43	7636.87	3671.08	1103.37	191.03	126.67	1512.57
2	11	51	17,428.63	12,674.60	2667.15	1559.57	456.08	71.21	0.00	-
2	14	43	15,783.35	11,066.18	2747.72	1288.14	612.72	68.59	0.00	-
TOTAL		**595**	230,882.06	161,460.26	38580.40	18365.85	7593.27	951.97	651.95	3278.36
%			100%	69.93%	16.72%	7.95%	3.29%	0.41%	0.28%	1.42%

RESUMEN DE LOTES VIVIENDA VERTICAL EN CONDOMINIO (MACROLOTES)

MZA	LOTE	VIVIENDAS	SUPERFICIE
1	54	191	5,601.11
1	55	143	4,844.87
1	56	150	5,119.32
1	59	134	4,563.49
1	60	83	2,831.32
1	61	64	2,718.39
2	2	91	3,150.50
2	4	153	5,196.48
2	7	173	5,914.35
2	8	170	5,803.12
2	9	101	3,460.65
2	10	113	3,908.39
2	12	178	6,086.49
2	13	123	4,187.30
TOTAL		**1,869**	64,383.78

TOTAL VIVIENDA HORIZONTAL	**640**
TOTAL VIVIENDA VERTICAL	**1,869**
TOTAL VIVIENDAS	**2,509**

LOTES DE INFRAESTRUCTURA, COMERCIO, SERVICIO Y RESERVA

MANZANA	LOTE	GIRO	SUPERFICIE	
1	1	INFRAESTRUCTURA CEA CISTERNA	400.08	
1	2	RESERVA DEL PROPIETARIO	90.20	
1	3	SERVICIOS DE TELEFONIA	178.07	
1	4	INFRAESTRUCTURA CEA POZO	461.13	
1	5	COMERCIO COMPATIBLE CON VIVIENDA	1,108.28	
1	58	RESERVA DEL PROPIETARIO	2,989.35	
1	64	COMERCIO COMPATIBLE CON VIVIENDA	2,976.64	
1	65	SERVICIOS DE TELEFONIA	133.57	
		SUBTOTAL	8,337.32	m2
2	1	COMERCIO COMPATIBLE CON VIVIENDA	15,348.06	
2	15	COMERCIO COMPATIBLE CON VIVIENDA	154.16	
SUBTOTAL			15,502.22	
TOTAL			23,839.54	m2

SECCION DE CALLE A-A'

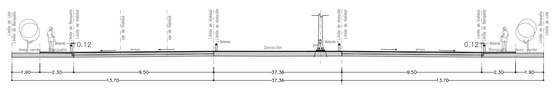

SECCION DE CALLE B-B'

SECCION DE CALLE E-E'

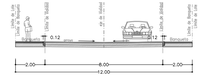

SECCION DE CALLE F-F'

SECCION DE CALLE G-G'

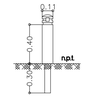

D1-B Detalle de Bolardo

El bolardo se colocara a cada 150cm en área de glorieta Y en curvas para protección de peatones

● Indica ubicación de bolardos en planta

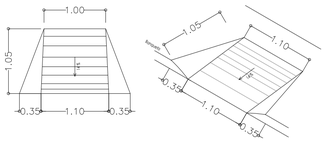

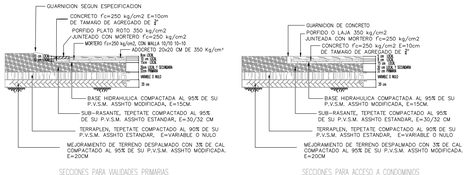

SECCIONES PARA VALIDADES PRIMARIAS

SECCIONES PARA ACCESO A CONDOMINIOS

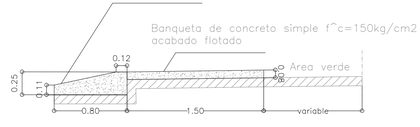

LOCALIZACION

TABLA DE SUPERFICIES

ANTECEDENTES:

AUTORIZACION DE LOTIFICACION Y RELOTIFICACION	FECHA

ESPACIO PARA SELLOS

SIMBOLO OFICIAL DE LA DIRECCION DE DESARROLLO URBANO

DATOS DEL PROMOVENTE:

FRANCISCO JAVIER ESPINOSA SANTIDEVIAN — FIRMA

DATOS DEL D.R.O. *Teresa San Román Pozos*

NOMBRE — FIRMA

NO. DE PLANO: **SEM-01**

ESCALA: 1:1000 — VERSION: 01

FECHA: *Junio del 2017*

ESCALA GRAFICA

UBICACION: *AVENIDA VANEGAS* — FRACCION 1 Area Sur-E

SEMBRADO