

**INFORME LA POBLACIÓN DESEMPLEADA EN EL MUNICIPIO DE LA ALDEA  
(2008-2009)**

**FECHA:** 27 de junio de 2008

El municipio de la Aldea de San Nicolás, en el extremo más occidental de Gran Canaria, se alarga de norte a sur, en una irregular franja de 139 Kms. cuadrados. Es un municipio limitado por los municipios de Artenara, al norte, Tejeda, al este, y Mogán, al sur.

En el siguiente recuadro se ofrecen datos generales del municipio:

Superficie: 139 km. <sup>2</sup>
Población: 8.431 hab.
Longitud del litoral: 28,32 km.
Altitud capital municipio: 33 mts.
Altitud máxima: 450 mts.

Fuente obecan e Istac: elaboración propia

El número de habitantes de este municipio (istac a 1 enero 2007) es de 8.431 personas de las que 4.301(51%) son hombres y 4.103 (49%) son mujeres. El número de habitantes que alberga La Aldea supone el 1,03% del número de habitantes de la isla de Gran Canaria.

El municipio cuenta en la actualidad con 602 personas desempleadas (obecan: mayo 2008), 367 hombres y 235 mujeres. Ello supone que el número de desempleados hombres en el municipio es más elevado que el de mujeres suponiendo este un 60.96% mientras el de mujeres el 39,04%. Destacar que este número de desempleados/as es el 0,77% del desempleo total de la isla.

La población con edad de trabajar, comprendida entre los 16 y 64 años, en este municipio asciende a 5.833 es decir, que el 69,18% de la población de este municipio tiene edad para poder trabajar. Si se tiene en cuenta esta cifra y la del número de desempleados/as se destaca que el municipio cuenta con una tasa de interna de desempleo de un 10.32% lo que

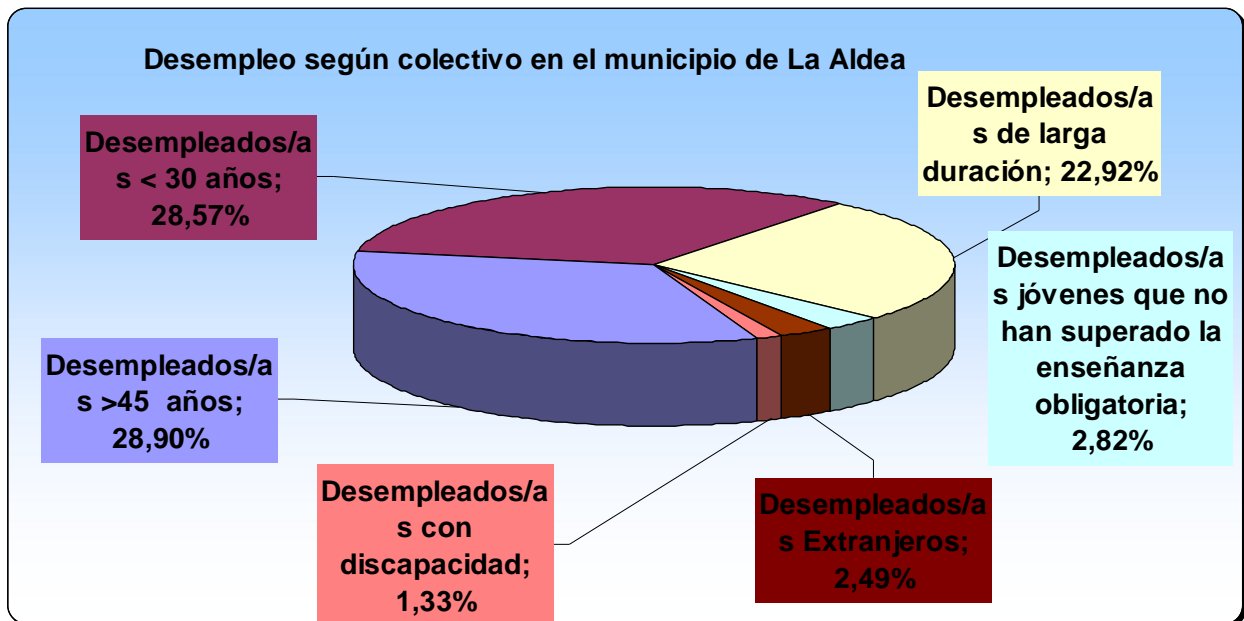




significa que algo más de un 10% de las personas que tienen edad para ejercer un trabajo se encuentra en desempleo.

### **Características del desempleo en el municipio de La Aldea.**

En el siguiente gráfico se muestra los diferentes colectivos de desempleados/as del municipio de La Aldea y sus proporciones sobre el desempleo total del municipio.



Fuente Obecan mayo 2008: elaboración propia

Se observa que los colectivos con mayor número de desempleo es el de desempleados/as mayores de 45 años, seguidos de desempleados/as menores de 30 años y de desempleados/as de larga duración (> de 25 años más de 2 años, < de 25 años más de 1 año).

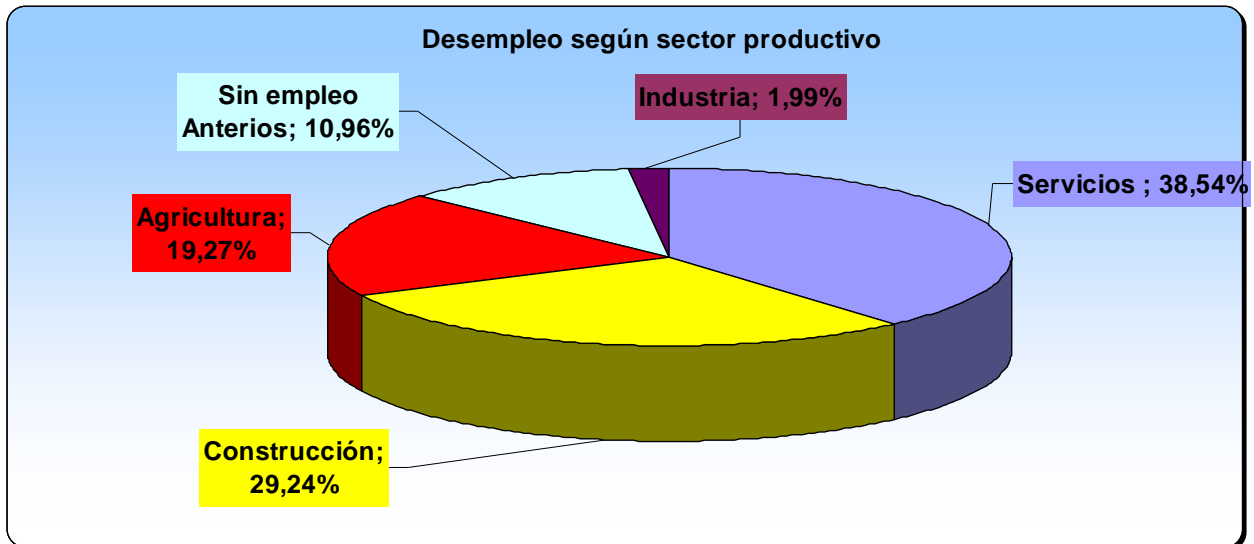
En cuanto al nivel de estudios de los desempleados/as del municipio resaltar que el 78,74% de los mismos posee unos niveles de estudios de educación secundaria y además el 17% son desempleados/as menores de 25 años y el 83% los son mayores de 25 años.





## Sectores Productivos.

El nivel de desempleo en el municipio de La Aldea se distribuye en función del sector productivo de la siguiente forma.



Fuente Obecan mayo 2008: elaboración propia

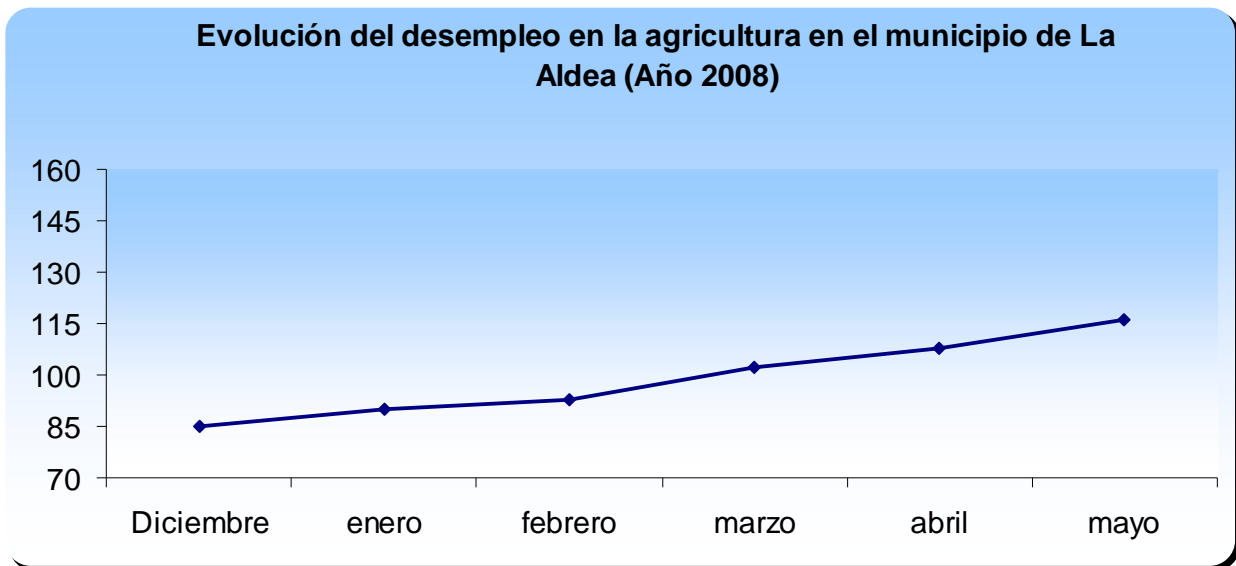
Si se analiza las proporciones que el desempleo en el sector agrícola tiene sobre el total de desempleo del municipio se observa que es una cifra bastante elevada ya que es de un 19,27%, mientras que en los municipios colindantes de La Aldea el porcentaje del sector sobre el desempleo total de los municipios es mucho menor: Mogán= 2%, Artenara= 1,4%, Tejeda = 3%.

Destacar que aunque el sector que más desempleo genera es, como en la mayoría de los municipios de Gran Canaria, el sector servicios, en La Aldea el desempleo que se genera por la agricultura le afecta más negativamente que en los otros municipios.



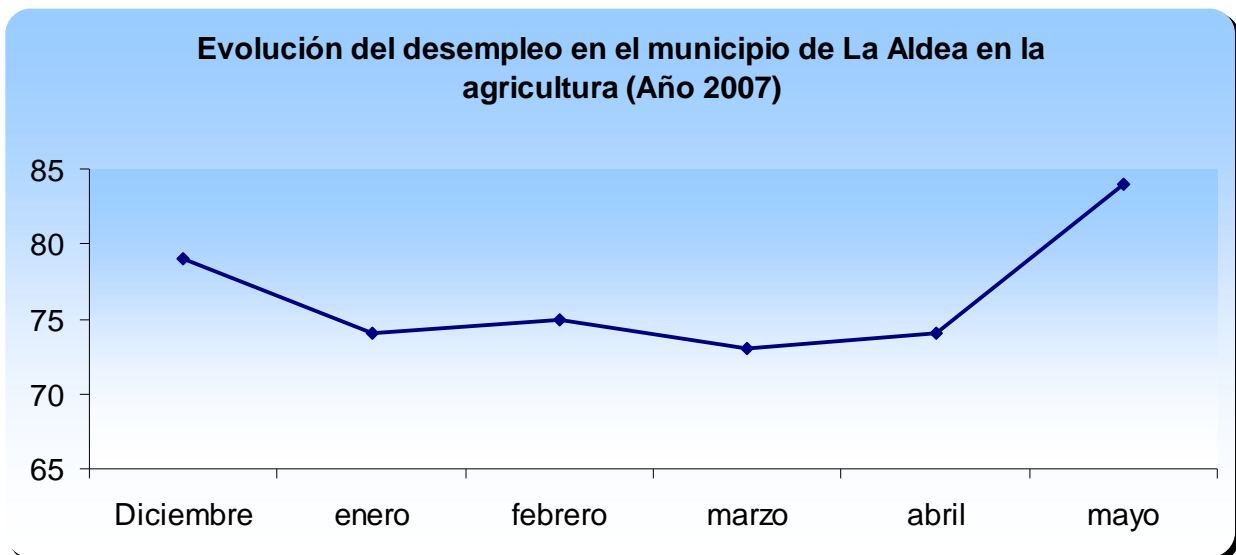


A continuación se analiza la evolución del desempleo en el sector agrícola en el municipio durante 2008



Fuente Obecan mayo 2008: elaboración propia

Se desprende que durante este año el desempleo en el sector agrícola ha ido creciendo paulatinamente mensualmente según va llegando los meses de finalización de la temporada de zafra. En años anteriores el comportamiento del desempleo es bastante distinto:



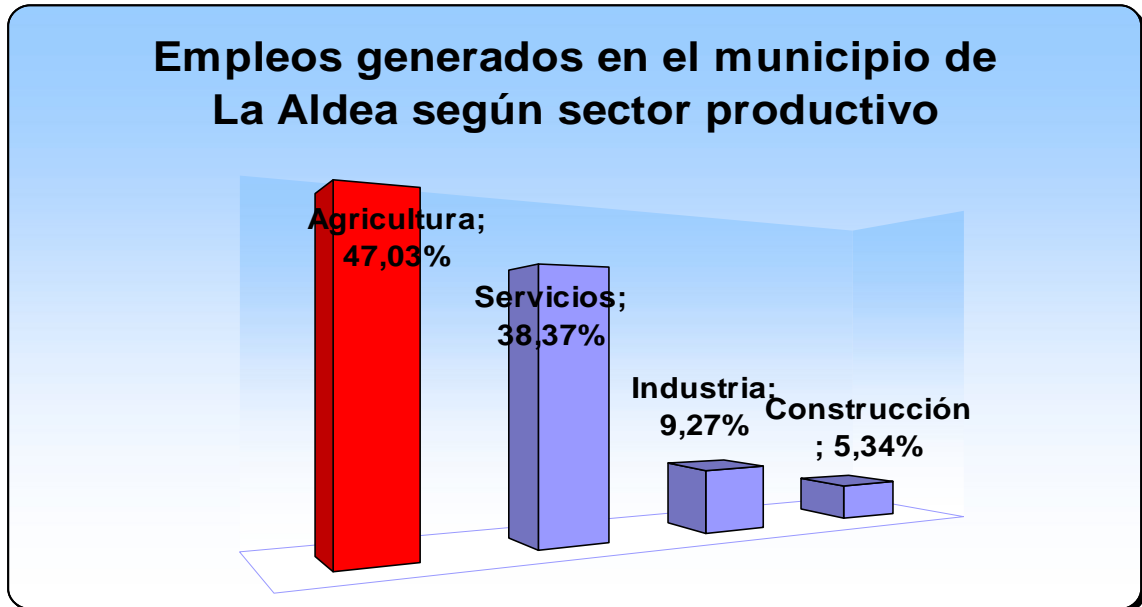
Fuente Obecan mayo 2008: elaboración propia

Se observa que en los meses anteriores a la finalización de la temporada de la zafra el desempleo disminuye y ya en el mes de mayo sufre un incremento máximo. Estas diferencias pueden ser debidas al adelanto paulatino del final de la temporada.



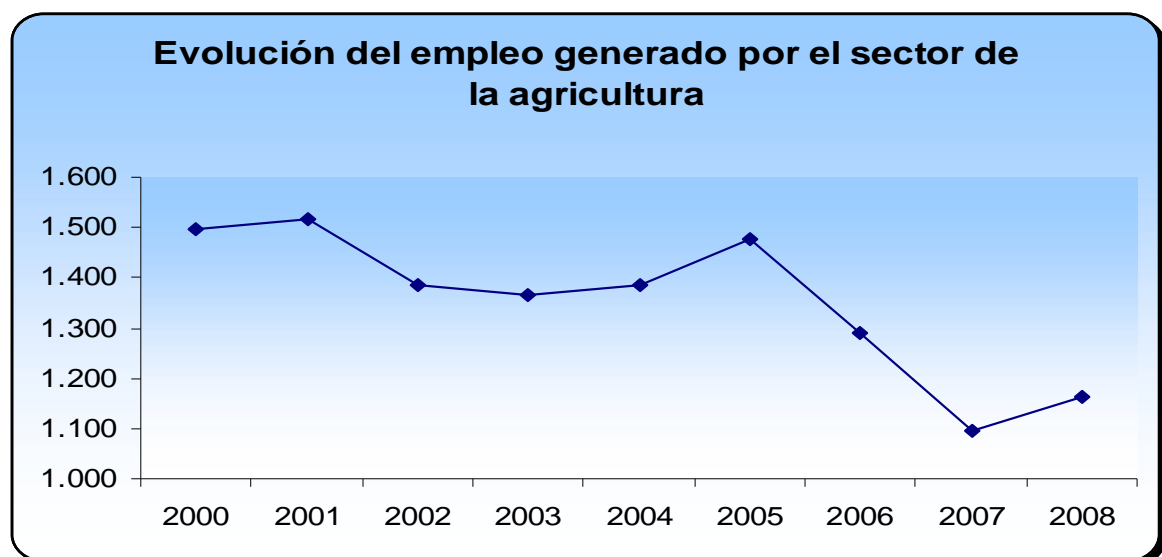


Para comprobar si este sector tiene una especial importancia en el municipio se analizará los empleos generados por sector productivo en este municipio.



Fuente Istac mayo 2008: elaboración propia

Como se observa en el gráfico la agricultura genera más del 47% de los empleos del municipio. Si se analiza el porcentaje que genera la agricultura en los municipio colindantes se observa que a Mogán la agricultura le aporta el 1,8% de los empleos generados mientras a Tejeda le aporta el 6% de los empleos del municipio y a Artenara un 1,7%.



Fuente Istac mayo 2008: elaboración propia





Como se observa en el anterior gráfico la evolución de los empleos generados por la agricultura trimestralmente en los últimos 8 años ha ido decreciendo en término medio en un 2,79%. Esta cifra es preocupante si se tiene en cuenta que la agricultura, por término medio, ha generado en los últimos 8 años el 51% de los empleos para el municipio.

Con lo que se observa que la importancia que tiene este sector para la economía del municipio es mucha y su influencia en el desempleo es bastante notable.

Firmado: Agente de Empleo y Desarrollo Local

Marcos Alejandro Rufo Torres

