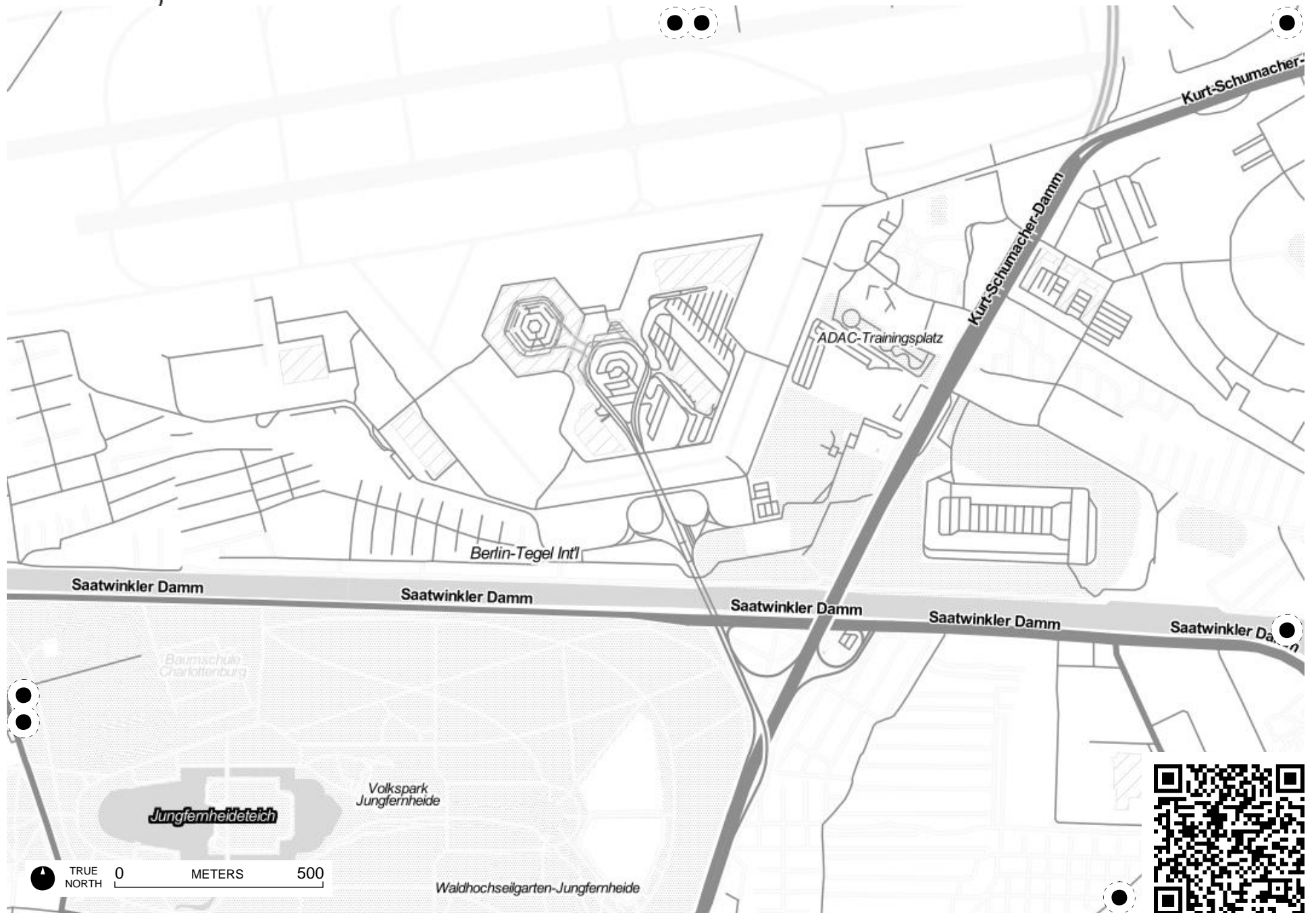
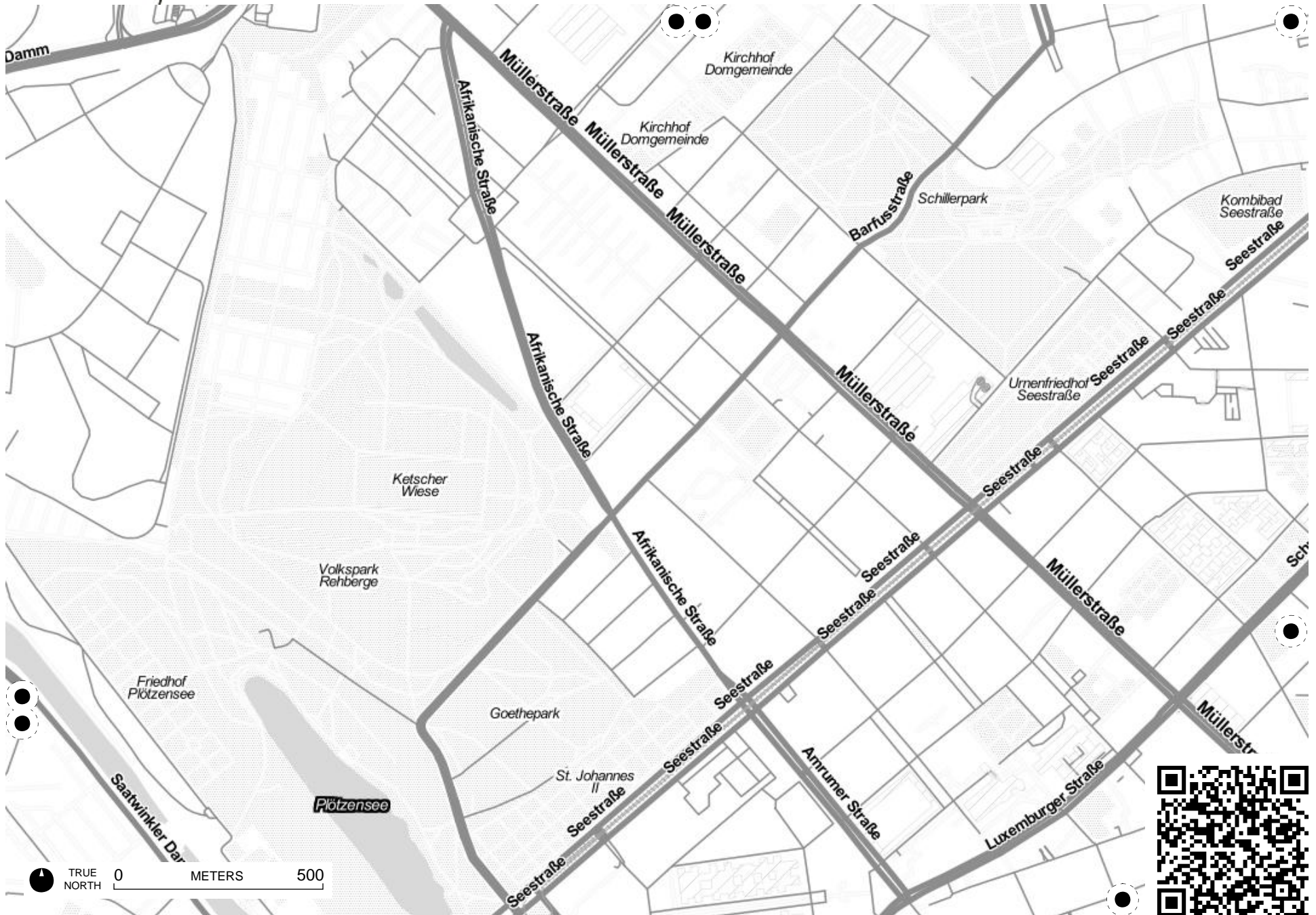


Field Papers

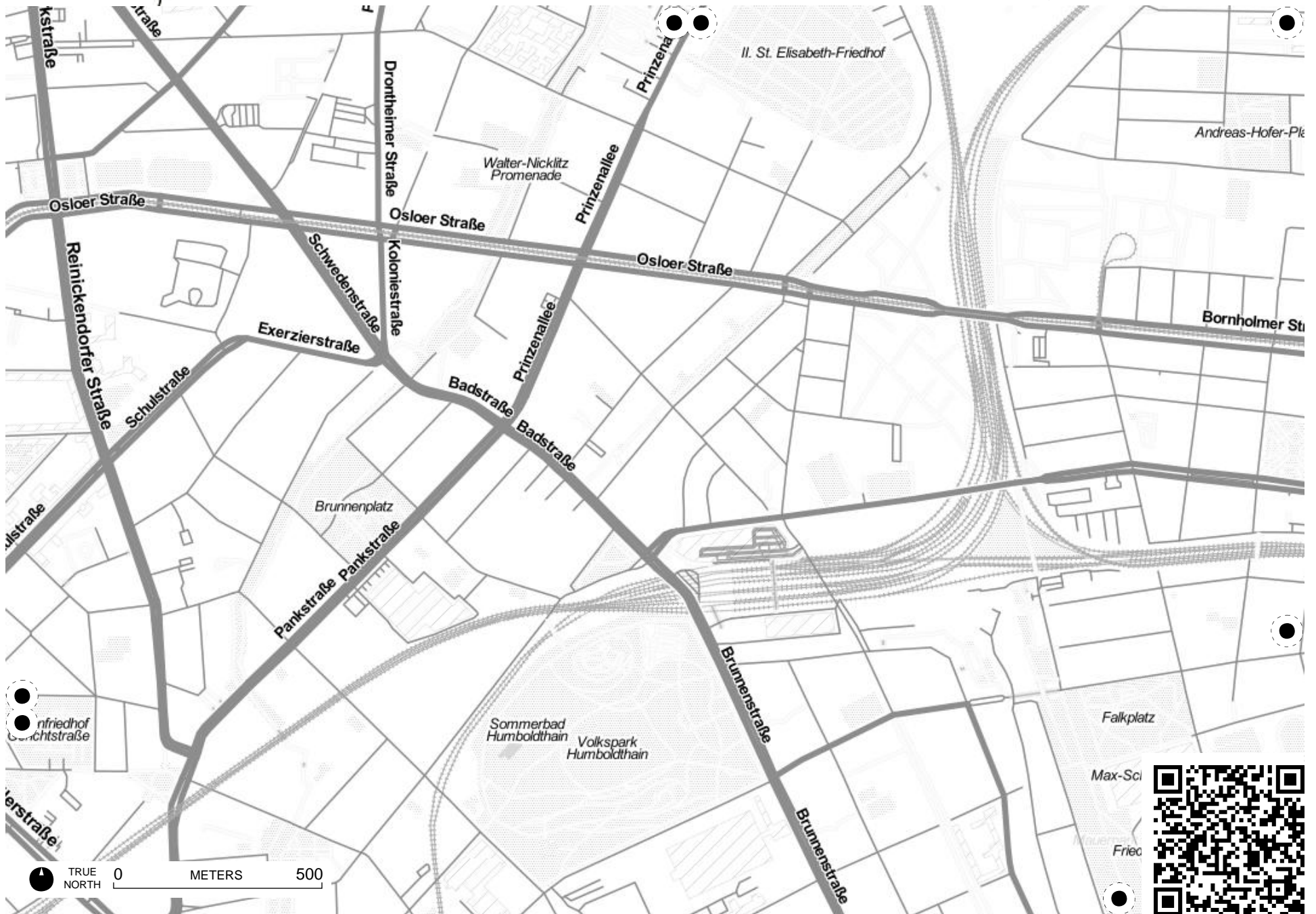
<http://fieldpapers.org/atlas.php?id=kxqp8dfr/A1>





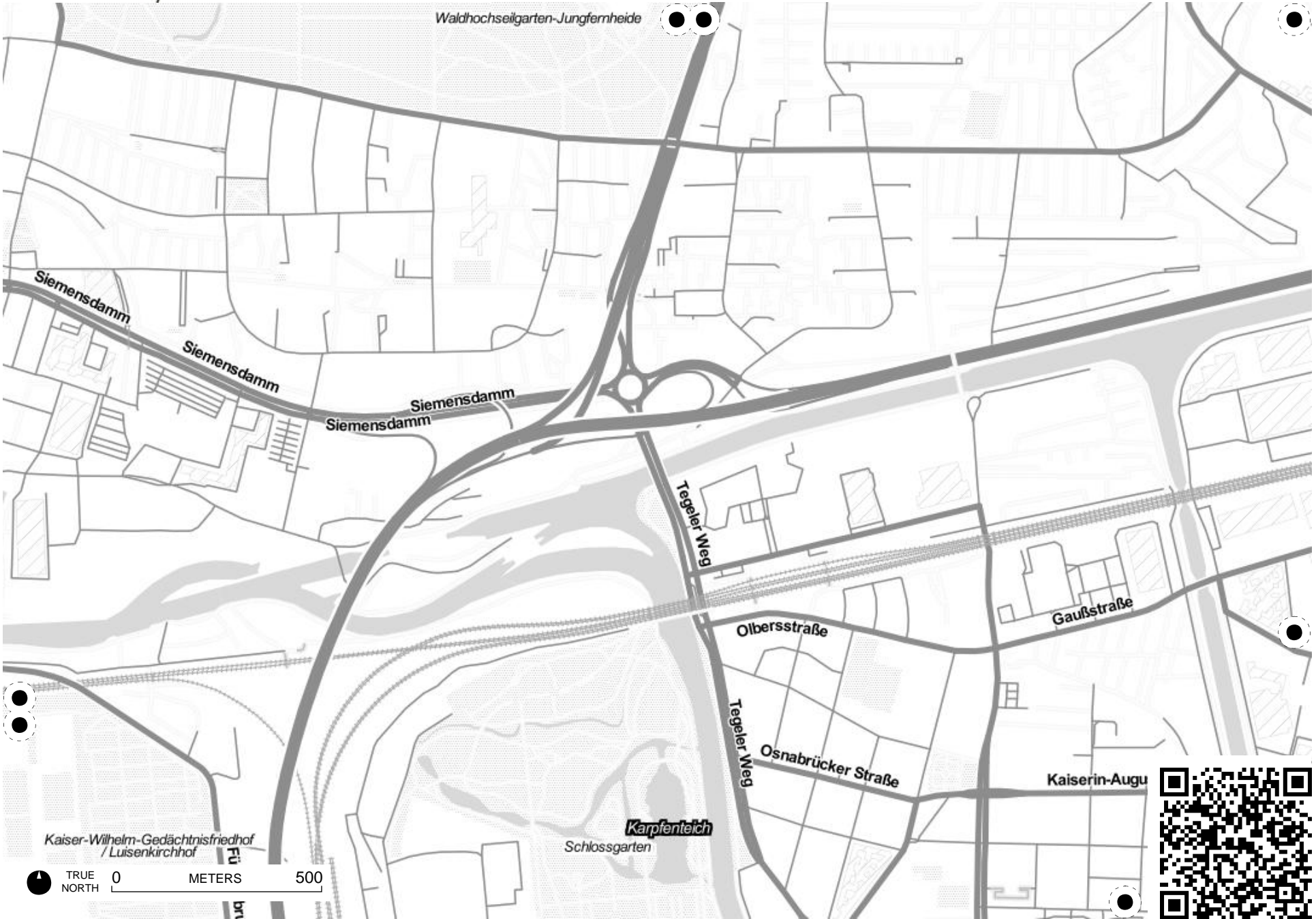
Field Papers

<http://fieldpapers.org/atlas.php?id=kxqp8dfr/A3>



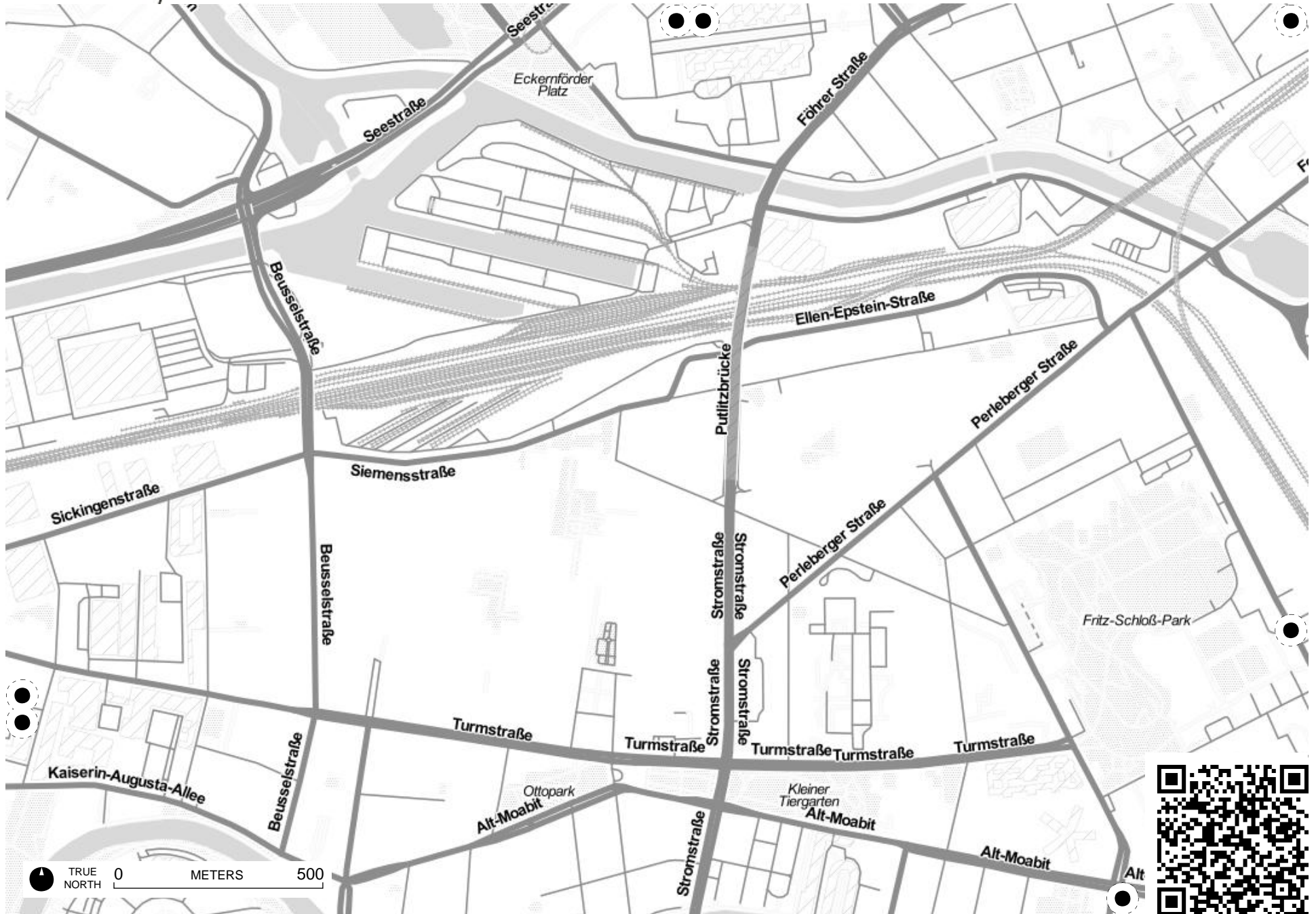
Field Papers

<http://fieldpapers.org/atlas.php?id=kxqp8dfr/B1>



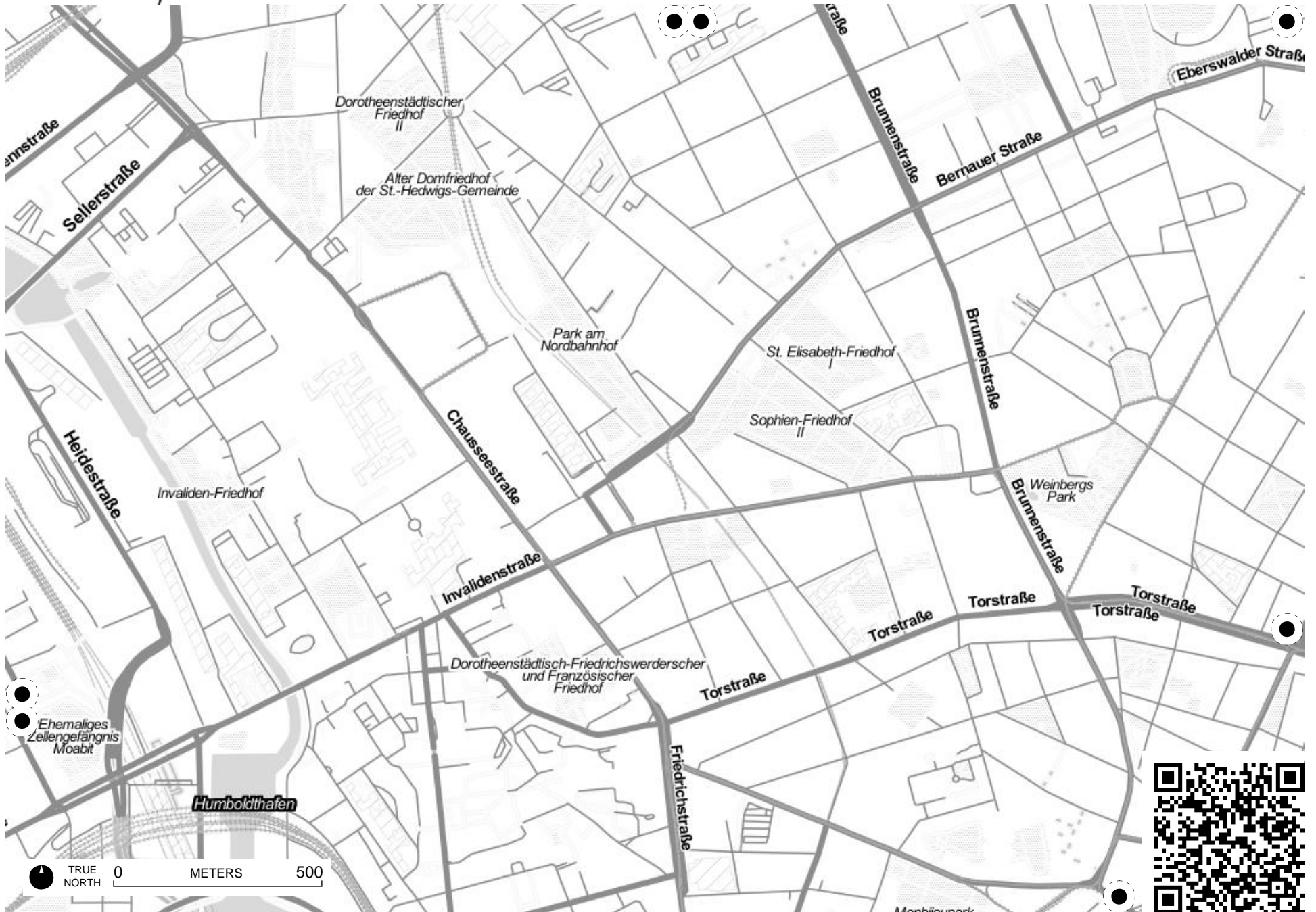
Field Papers

<http://fieldpapers.org/atlas.php?id=kxqp8dfr/B2>



Field Papers

<http://fieldpapers.org/atlas.php?id=kxqp8dfr/B3>



Labels on the map include:
- Streets: Brunnenstraße, Bernauer Straße, Chausseestraße, Invalidenstraße, Torstraße, Friedrichstraße, Heidestraße, Sellenstraße, Eberswalder Straße, Weinbergstraße, Torstraße, Torstraße, Torstraße.
- Parks: Park am Nordbahnhof, Weinberg Park.
- Cemeteries: Dorotheenstädtischer Friedhof II, Alter Domfriedhof der St.-Hedwigs-Gemeinde, St. Elisabeth-Friedhof, Sophien-Friedhof II, Invaliden-Friedhof, Dorotheenstädtisch-Friedrichswerderscher und Französischer Friedhof.
- Landmarks: Humboldthafen, Ehemaliges Zellengefängnis Moabit.
- Scale: 0 METERS 500
- Orientation: TRUE NORTH